







KEY

-  Cyngor Sir Powys
 -  Awdurdod Parc Cenedlaethol Bannau Brycheiniog- gweler mapio penodol
 -  Awdurdod Parc Cenedlaethol Eryri
 -  Ffin anheddiad
- Dŵr arwynebol a chyrsgiau dŵr bach**
-  Parth 2
 -  Parth 3

Nodiadau
 Mae'r map yn dangos y data risg llifogydd a gwybodaeth sy'n seiliedig ar deitl ac allwedd y map. Os na ddangosir unrhyw ddata ar y map, neu os nad yw'r holl nodweddion yn bresennol, mae hyn yn dangos nad yw'r ffinhonnell neu'r nodweddion llifogydd priodol yn bresennol yn yr ardal hon.




Cyngor Sir Powys
Asesiad Strategol Canlyniadau
Llifogydd Cam 1
Map Llifogydd ar gyfer Cynllunio - Dŵr arwynebol a chyrsgiau dŵr bach

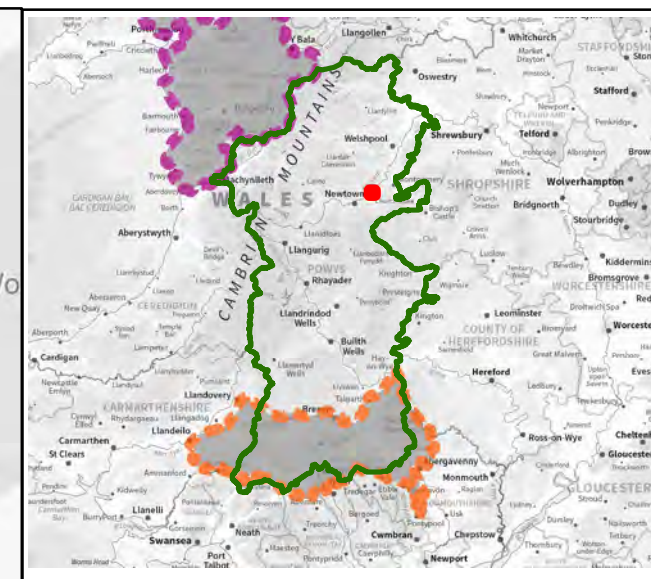
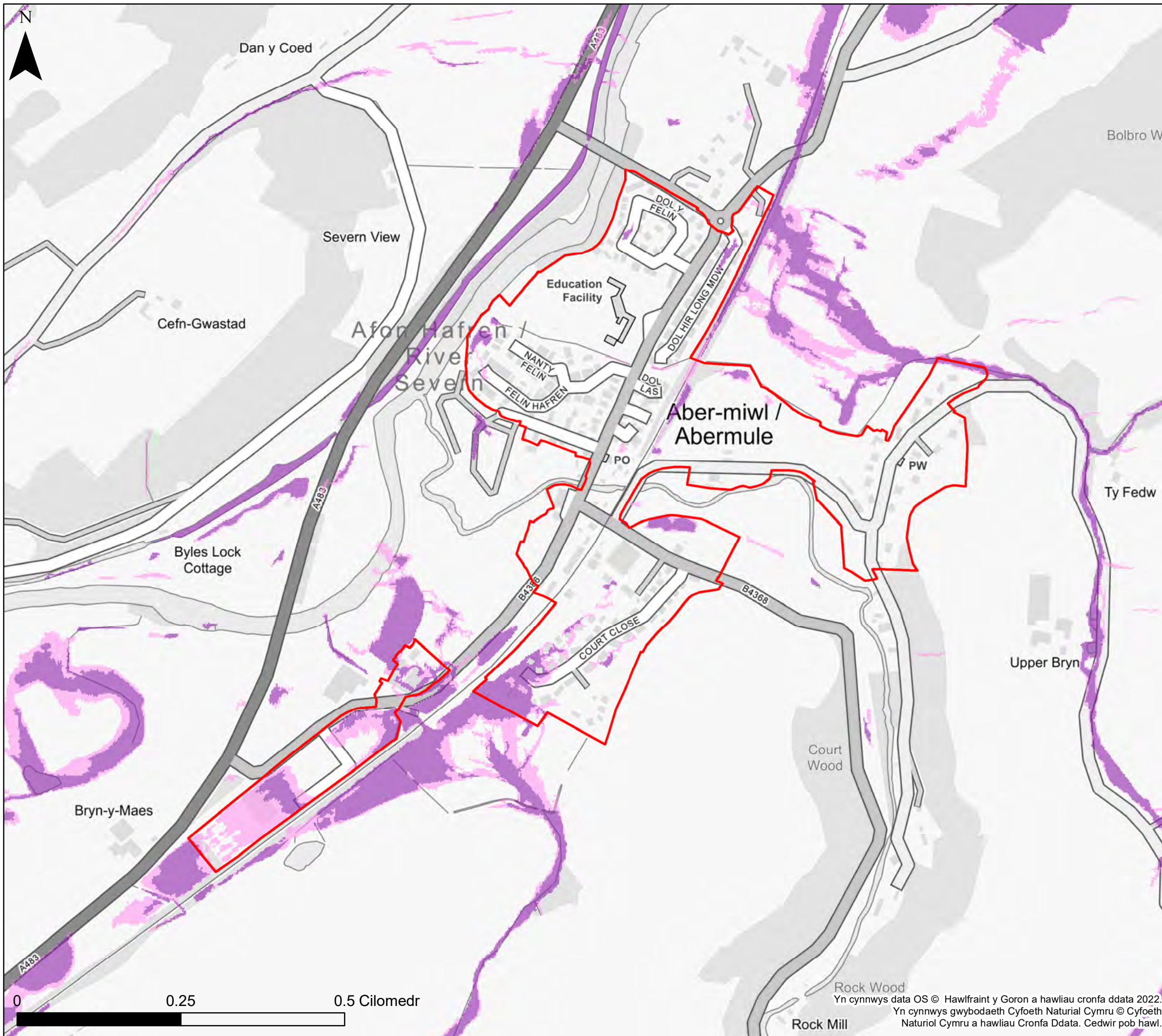
Ffin anheddiad- Aber-craf

Mae'r ddogfen hon yn eiddo i Jeremy Benn Associates Ltd. Ni Chaiff ei hatgynhyrchu'n gyfan gwbl nac yn rhannol, na'i datgelu i drydydd parti, heb ganiatâd Jeremy Benn Associates Ltd.







Cynllunio	HB	21/09/2022
Gwirio	CB	22/09/2022
Cymeradwyo	GB	23/09/2022



Yn cynnwys data OS © Hawlfraint y Goron a hawliau cronfa ddata 2022.
 Yn cynnwys gwybodaeth Cyfoeth Naturiol Cymru © Cyfoeth Naturiol Cymru a hawliau Cronfa Ddata. Cedwir pob hawl.



KEY

-  Cyngor Sir Powys
 -  Awdurdod Parc Cenedlaethol Bannau Brycheiniog- gweler mapio penodol
 -  Awdurdod Parc Cenedlaethol Eryri
 -  Ffin anheddiad
- Dŵr arwynebol a chyrsgiau dŵr bach**
-  Parth 2
 -  Parth 3

Nodiadau
 Mae'r map yn dangos y data risg llifogydd a gwybodaeth sy'n seiliedig ar deitl ac allwedd y map. Os na ddangosir unrhyw ddata ar y map, neu os nad yw'r holl nodweddion yn bresennol, mae hyn yn dangos nad yw'r ffinhonnell neu'r nodweddion llifogydd priodol yn bresennol yn yr ardal hon.




**Cyngor Sir Powys
 Aseiad Strategol Canlyniadau
 Llifogydd Cam 1
 Map Llifogydd ar gyfer Cynllunio - Dŵr
 arwynebol a chyrsgiau dŵr bach**

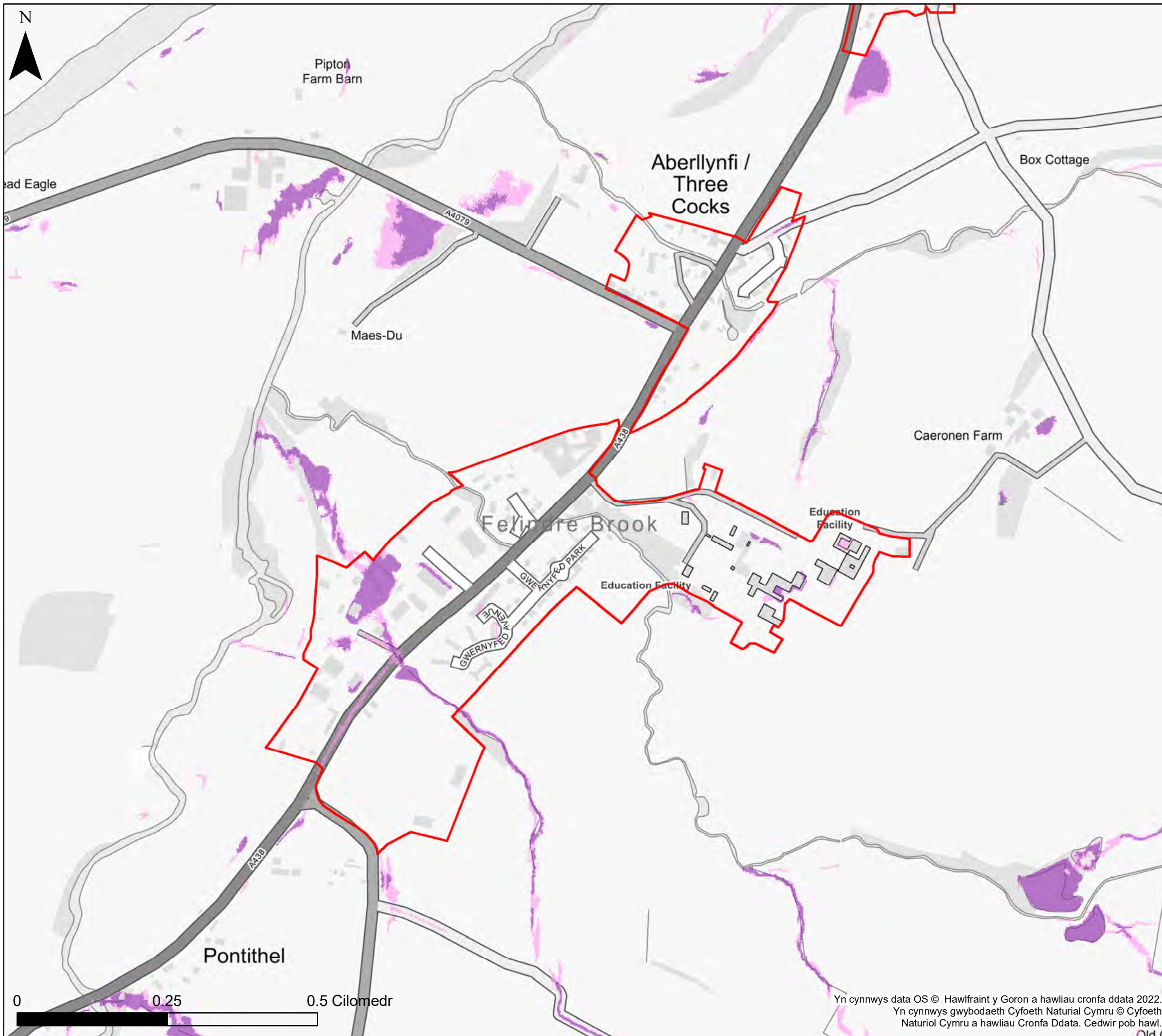
Ffin anheddiad- Aber-miwl

Mae'r ddogfen hon yn eiddo i Jeremy Benn Associates Ltd. Ni Chaiff ei hatgynhyrchu'n gyfan gwbl nac yn rhannol, na'i datgelu i drydydd parti, heb ganiatâd Jeremy Benn Associates Ltd.

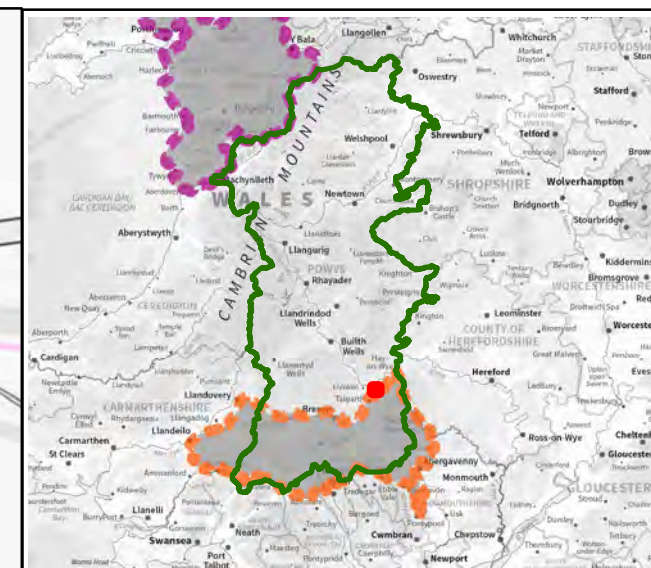
Cynllunio	HB	21/09/2022
Gwirio	CB	22/09/2022
Cymeradwyo	GB	23/09/2022









Yn cynnwys data OS © Hawlfraint y Goron a hawliau cronfa ddata 2022.
 Yn cynnwys gwybodaeth Cyfoeth Naturiol Cymru © Cyfoeth Naturiol Cymru a hawliau Cronfa Ddata. Cedwir pob hawl.



0 0.25 0.5 Cilomedr



KEY

-  Cyngor Sir Powys
 -  Awdurdod Parc Cenedlaethol Bannau Brycheiniog- gweler mapio penodol
 -  Awdurdod Parc Cenedlaethol Eryri
 -  Ffin anheddiad
- Dŵr arwynebol a chyrsgiau dŵr bach**
-  Parth 2
 -  Parth 3

Nodiadau
 Mae'r map yn dangos y data risg llifogydd a gwybodaeth sy'n seiliedig ar deitl ac allwedd y map. Os na ddangosir unrhyw ddata ar y map, neu os nad yw'r holl nodweddion yn bresennol, mae hyn yn dangos nad yw'r ffinhonnell neu'r nodweddion llifogydd priodol yn bresennol yn yr ardal hon.



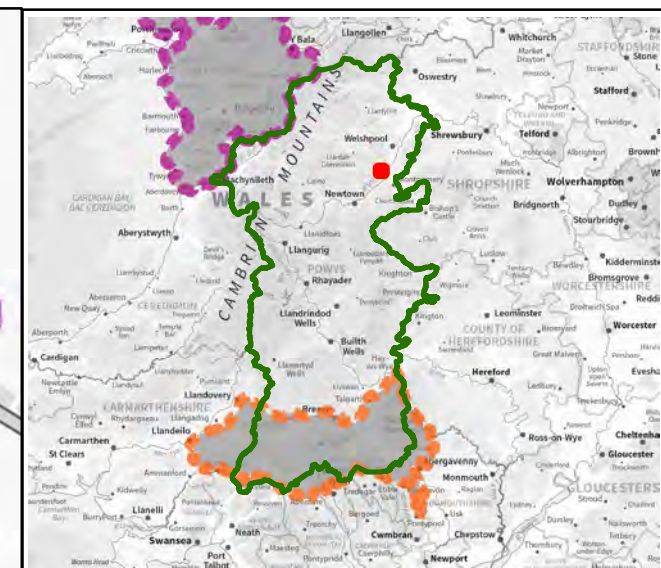
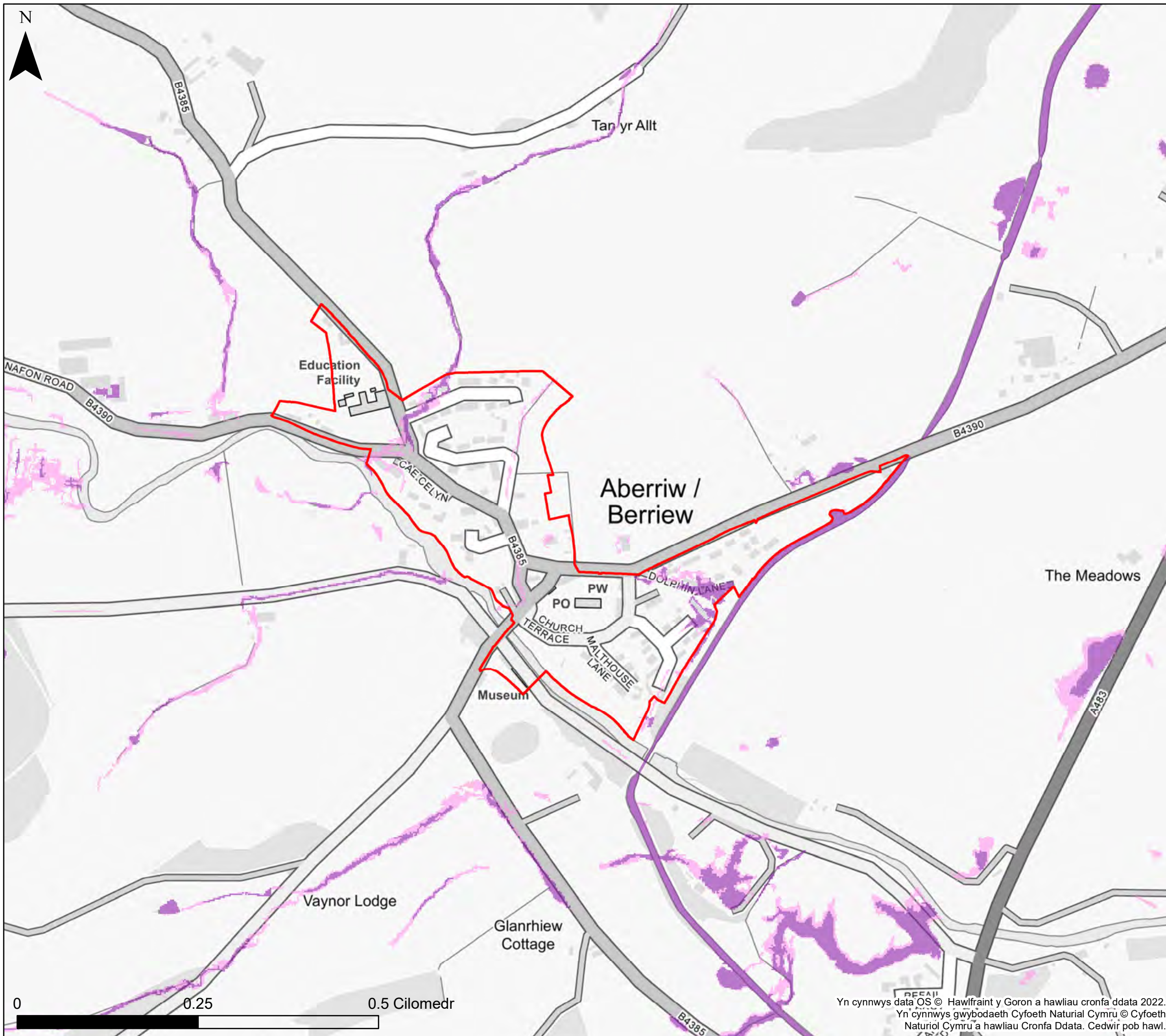
Cyngor Sir Powys
Asesiad Strategol Canlyniadau
Llifogydd Cam 1
Map Llifogydd ar gyfer Cynllunio - Dŵr arwynebol a chyrsgiau dŵr bach

Ffin anheddiad- Aberllynfi

Mae'r ddogfen hon yn eiddo i Jeremy Benn Associates Ltd. Ni Chaiff ei hatgynhyrchu'n gyfan gwbl nac yn rhannol, na'i datgelu i drydydd parti, heb ganiatâd Jeremy Benn Associates Ltd.

Cynllunio	HB	21/09/2022
Gwirio	CB	22/09/2022
Cymeradwyo	GB	23/09/2022

Yn cynnwys data OS © Hawlfraint y Goron a hawliau cronfa ddata 2022.
 Yn cynnwys gwybodaeth Cyfoeth Naturiol Cymru © Cyfoeth Naturiol Cymru a hawliau Cronfa Ddata. Cedwir pob hawl.



KEY

- Cyngor Sir Powys
 - Awdurdod Parc Cenedlaethol Bannau Brycheiniog- gweler mapio penodol
 - Awdurdod Parc Cenedlaethol Eryri
 - Ffin anheddiad
- Dŵr arwynebol a chyrsgiau dŵr bach**
- Parth 2
 - Parth 3

Nodiadau
 Mae'r map yn dangos y data risg llifogydd a gwybodaeth sy'n seiliedig ar deitl ac allwedd y map. Os na ddangosir unrhyw ddata ar y map, neu os nad yw'r holl nodweddion yn bresennol, mae hyn yn dangos nad yw'r ffinhonnell neu'r nodweddion llifogydd priodol yn bresennol yn yr ardal hon.




**Cyngor Sir Powys
 Aseiad Strategol Canlyniadau
 Llifogydd Cam 1
 Map Llifogydd ar gyfer Cynllunio - Dŵr
 arwynebol a chyrsgiau dŵr bach**

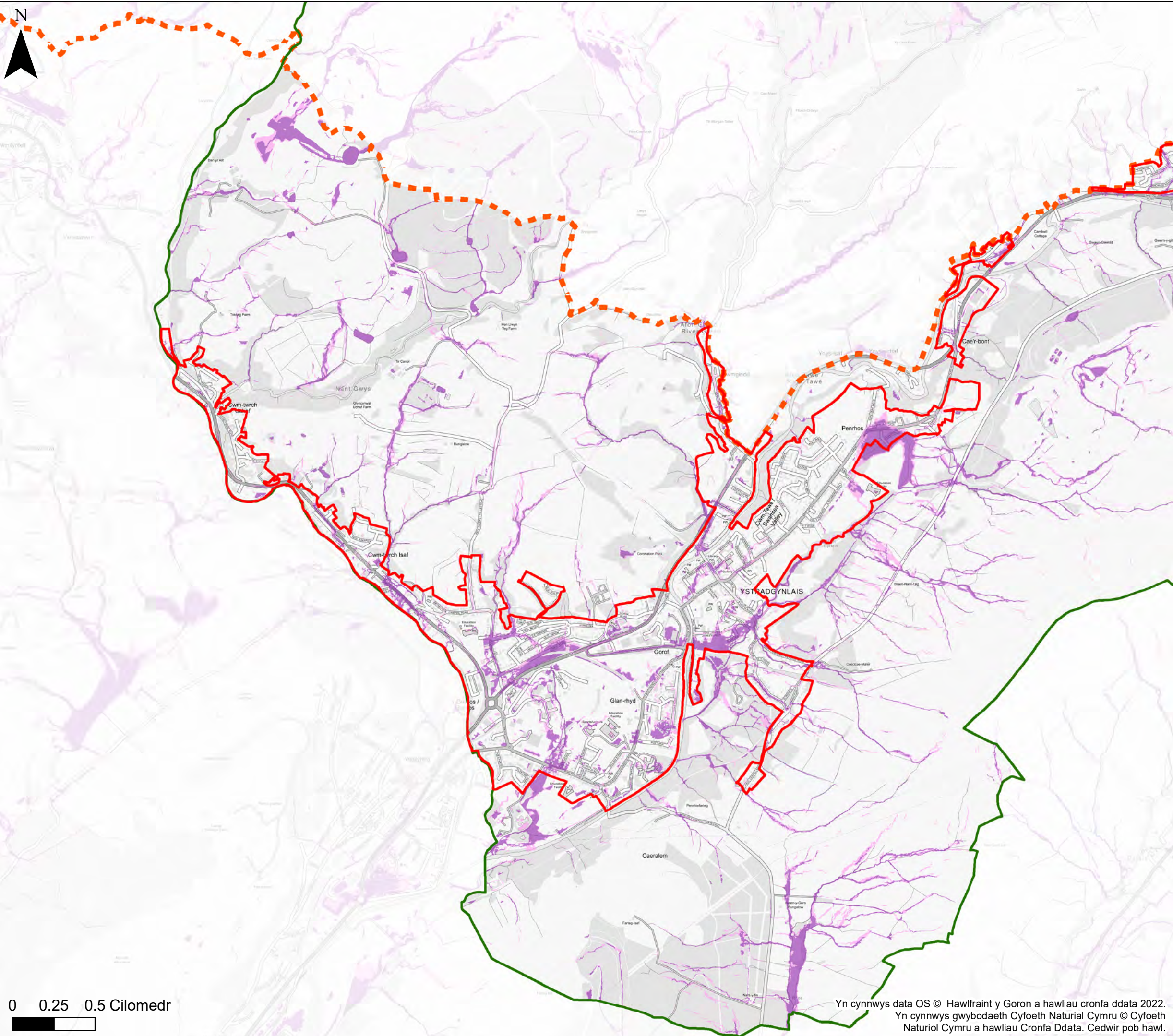
Ffin anheddiad- Aberriw

Mae'r ddogfen hon yn eiddo i Jeremy Benn Associates Ltd. Ni Chaiff ei hatgynhyrchu'n gyfan gwbl nac yn rhannol, na'i datgelu i drydydd parti, heb ganiatâd Jeremy Benn Associates Ltd.

Cynllunio	HB	21/09/2022
Gwirio	CB	22/09/2022
Cymeradwyo	GB	23/09/2022

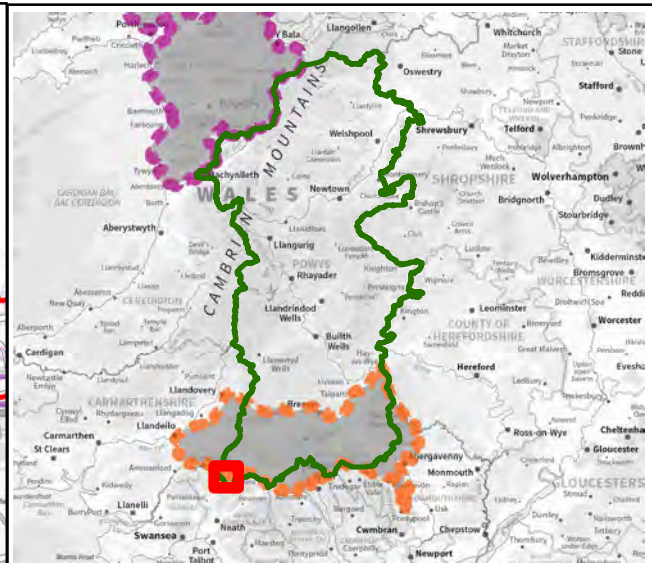


Yn cynnwys data OS © Hawlfraint y Goron a hawliau cronfa ddata 2022.
 Yn cynnwys gwybodaeth Cyfoeth Naturiol Cymru © Cyfoeth Naturiol Cymru a hawliau Cronfa Ddata. Cedwir pob hawl.









0 0.25 0.5 Cilomedr

Yn cynnwys data OS © Hawffraint y Goron a hawliau cronfa ddata 2022.
Yn cynnwys gwybodaeth Cyfoeth Naturiol Cymru © Cyfoeth Naturiol Cymru a hawliau Cronfa Ddata. Cedwir pob hawl.



KEY

-  Cyngor Sir Powys
 -  Awdurdod Parc Cenedlaethol Bannau Brycheiniog- gweler mapio penodol
 -  Awdurdod Parc Cenedlaethol Eryri
 -  Ffin anheddiad
- Dŵr arwynebol a chyrsgiau dŵr bach**
-  Parth 2
 -  Parth 3

Nodiadau
Mae'r map yn dangos y data risg llifogydd a gwybodaeth sy'n seiliedig ar deitl ac allwedd y map. Os na ddangosir unrhyw ddata ar y map, neu os nad yw'r holl nodweddion yn bresennol, mae hyn yn dangos nad yw'r ffinhonnell neu'r nodweddion llifogydd priodol yn bresennol yn yr ardal hon.

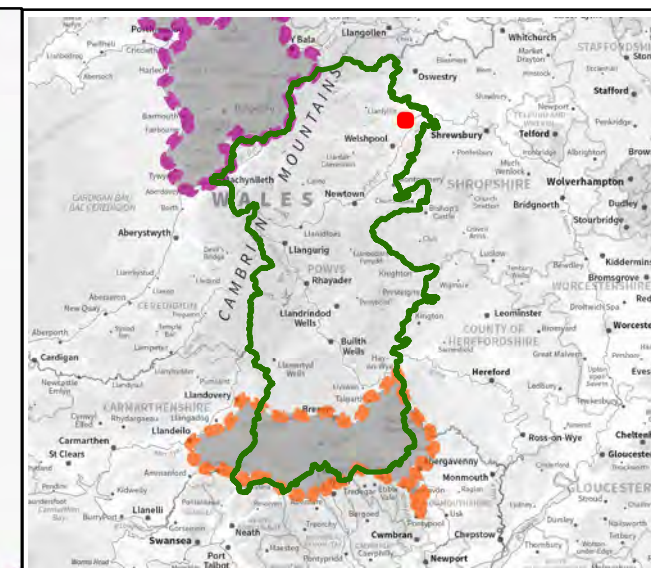
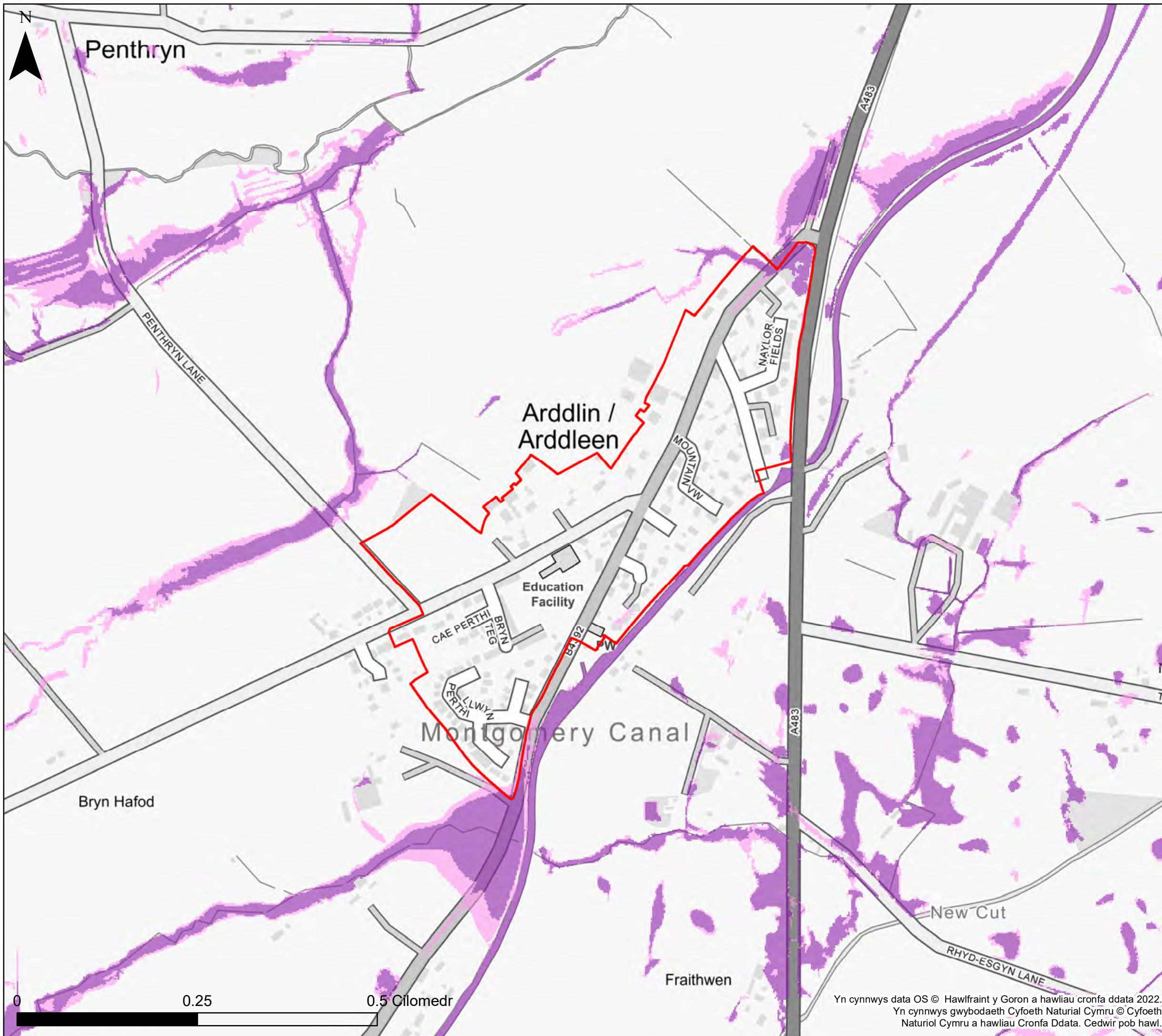


**Cyngor Sir Powys
Aseiad Strategol Canlyniadau
Llifogydd Cam 1
Map Llifogydd ar gyfer Cynllunio - Dŵr
arwynebol a chyrsgiau dŵr bach**







Ffin anheddiad- Ardal Ystradgynlais

Mae'r ddogfen hon yn eiddo i Jeremy Benn Associates Ltd. Ni Chaiff ei hatgynhyrchu'n gyfan gwbl nac yn rhannol, na'i datgelu i drydydd parti, heb ganiatâd Jeremy Benn Associates Ltd.

Cynllunio	HB	21/09/2022
Gwirio	CB	22/09/2022
Cymeradwyo	GB	23/09/2022



KEY

-  Cyngor Sir Powys
 -  Awdurdod Parc Cenedlaethol Bannau Brycheiniog- gweler mapio penodol
 -  Awdurdod Parc Cenedlaethol Eryri
 -  Ffin anheddiad
- Dŵr arwynebol a chyrsgiau dŵr bach**
-  Parth 2
 -  Parth 3

Nodiadau
 Mae'r map yn dangos y data risg llifogydd a gwybodaeth sy'n seiliedig ar deitl ac allwedd y map. Os na ddangosir unrhyw ddata ar y map, neu os nad yw'r holl nodweddion yn bresennol, mae hyn yn dangos nad yw'r ffinhonnell neu'r nodweddion llifogydd priodol yn bresennol yn yr ardal hon.



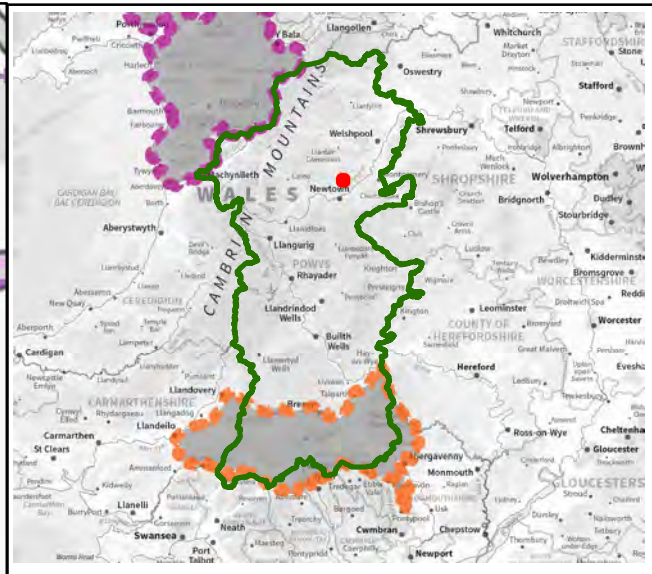
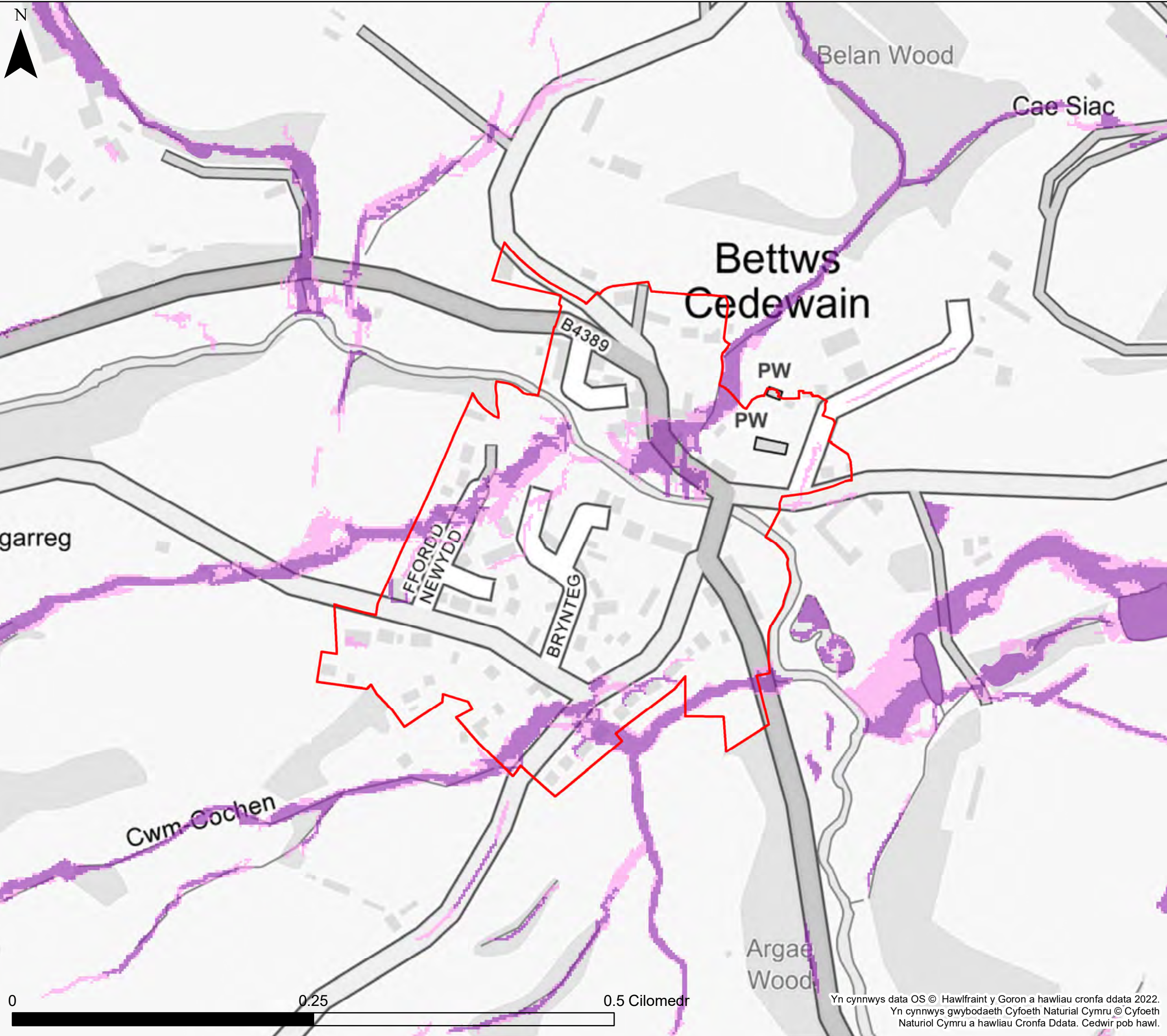
**Cyngor Sir Powys
 Aseiad Strategol Canlyniadau
 Llifogydd Cam 1
 Map Llifogydd ar gyfer Cynllunio - Dŵr
 arwynebol a chyrsgiau dŵr bach**

Ffin anheddiad- Arddlen







Mae'r ddogfen hon yn eiddo i Jeremy Benn Associates Ltd. Ni Chaiff ei hatgynhyrchu'n gyfan gwbl nac yn rhannol, na'i datgelu i drydydd parti, heb ganiatâd Jeremy Benn Associates Ltd.

Cynllunio	HB	21/09/2022
Gwirio	CB	22/09/2022
Cymeradwyo	GB	23/09/2022

Yn cynnwys data OS © Hawlfraint y Goron a hawliau cronfa ddata 2022.
 Yn cynnwys gwybodaeth Cyfoeth Naturiol Cymru © Cyfoeth Naturiol Cymru a hawliau Cronfa Ddata. Cedwir pob hawl.



KEY

-  Cyngor Sir Powys
 -  Awdurdod Parc Cenedlaethol Bannau Brycheiniog- gweler mapio penodol
 -  Awdurdod Parc Cenedlaethol Eryri
 -  Ffin anheddiad
- Dŵr arwynebol a chyrsgiau dŵr bach**
-  Parth 2
 -  Parth 3

Nodiadau
 Mae'r map yn dangos y data risg llifogydd a gwybodaeth sy'n seiliedig ar deitl ac allwedd y map. Os na ddangosir unrhyw ddata ar y map, neu os nad yw'r holl nodweddion yn bresennol, mae hyn yn dangos nad yw'r ffynhonnell neu'r nodweddion llifogydd priodol yn bresennol yn yr ardal hon.




Cyngor Sir Powys
Asesiad Strategol Canlyniadau
Llifogydd Cam 1
Map Llifogydd ar gyfer Cynllunio - Dŵr
arwynebol a chyrsgiau dŵr bach

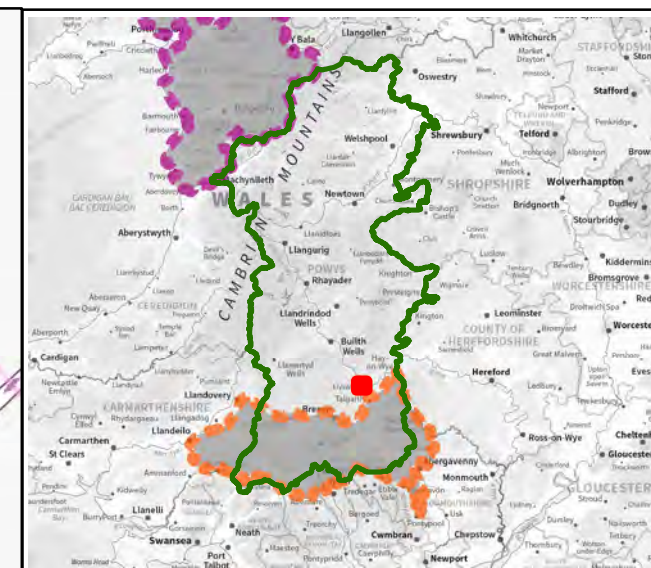
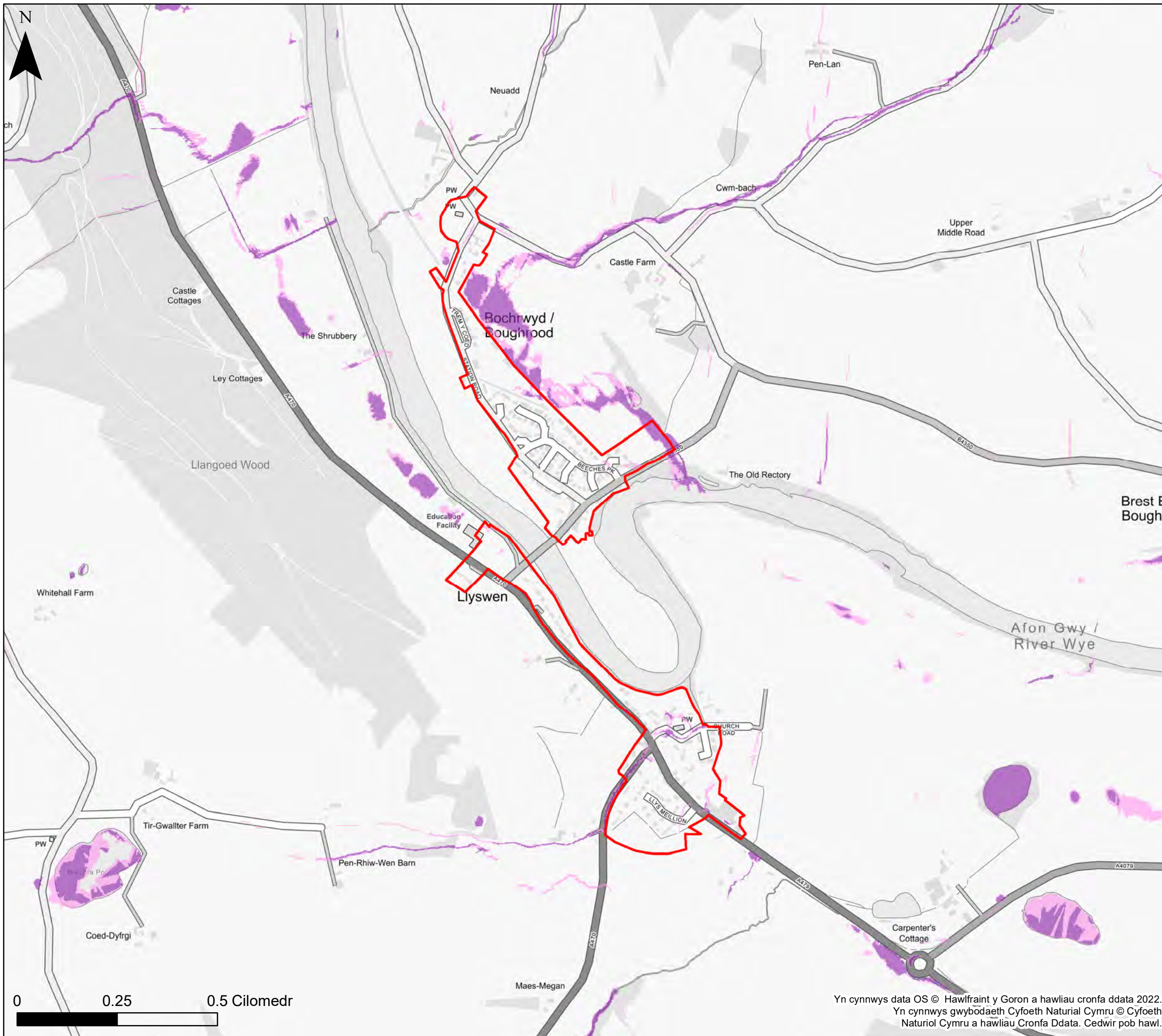
Ffin anheddiad- Bettws Cedewain

Mae'r ddogfen hon yn eiddo i Jeremy Benn Associates Ltd. Ni Chaiff ei hatgynhyrchu'n gyfan gwbl nac yn rhannol, na'i datgelu i drydydd parti, heb ganiatâd Jeremy Benn Associates Ltd.





Cynllunio	HB	21/09/2022
Gwirio	CB	22/09/2022
Cymeradwyo	GB	23/09/2022



Yn cynnwys data OS © Hawlfraint y Goron a hawliau cronfa ddata 2022.
 Yn cynnwys gwybodaeth Cyfoeth Naturiol Cymru © Cyfoeth Naturiol Cymru a hawliau Cronfa Ddata. Cedwir pob hawl.



KEY

-  Cyngor Sir Powys
-  Awdurdod Parc Cenedlaethol Bannau Brycheiniog- gweler mapio penodol
-  Awdurdod Parc Cenedlaethol Eryri
-  Ffin anheddiad

Dŵr arwynebol a chyrsgiau dŵr bach

-  Parth 2
-  Parth 3

Nodiadau
 Mae'r map yn dangos y data risg llifogydd a gwybodaeth sy'n seiliedig ar deitl ac allwedd y map. Os na ddangosir unrhyw ddata ar y map, neu os nad yw'r holl nodweddion yn bresennol, mae hyn yn dangos nad yw'r ffinhonnell neu'r nodweddion llifogydd priodol yn bresennol yn yr ardal hon.




**Cyngor Sir Powys
 Aseiad Strategol Canlyniadau
 Llifogydd Cam 1
 Map Llifogydd ar gyfer Cynllunio - Dŵr
 arwynebol a chyrsgiau dŵr bach**

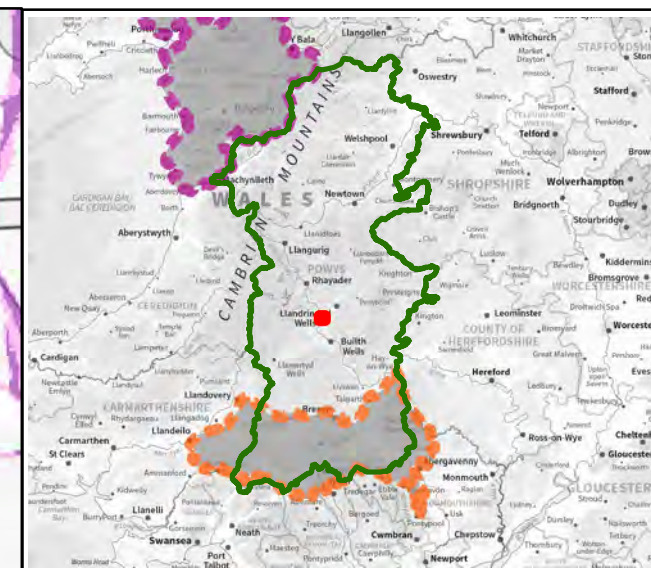
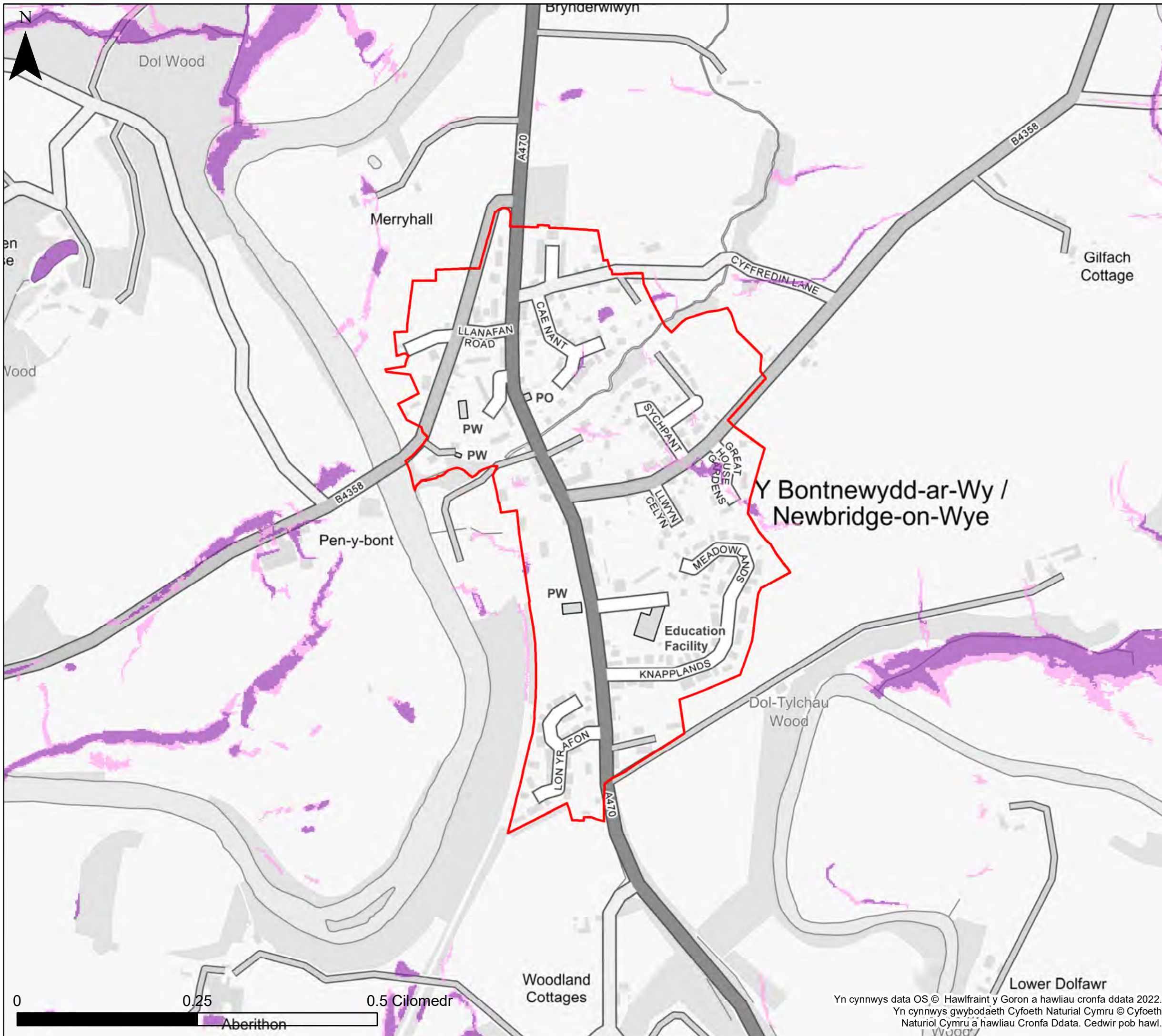
Ffin anheddiad- Bleddfach a Llys-wen

Mae'r ddogfen hon yn eiddo i Jeremy Benn Associates Ltd. Ni Chaiff ei hatgynhyrchu'n gyfan gwbl nac yn rhannol, na'i datgelu i drydydd parti, heb ganiatâd Jeremy Benn Associates Ltd.

Cynllunio	HB	21/09/2022
Gwirio	CB	22/09/2022
Cymeradwyo	GB	23/09/2022



Yn cynnwys data OS © Hawlfraint y Goron a hawliau cronfa ddata 2022.
 Yn cynnwys gwybodaeth Cyfoeth Naturiol Cymru © Cyfoeth Naturiol Cymru a hawliau Cronfa Ddata. Cedwir pob hawl.



KEY

- Cyngor Sir Powys
 - Awdurdod Parc Cenedlaethol Bannau Brycheiniog- gweler mapio penodol
 - Awdurdod Parc Cenedlaethol Eryri
 - Ffin anheddiad
- Dŵr arwynebol a chyrsgiau dŵr bach**
- Parth 2
 - Parth 3

Nodiadau
 Mae'r map yn dangos y data risg llifogydd a gwybodaeth sy'n seiliedig ar deitl ac allwedd y map. Os na ddangosir unrhyw ddata ar y map, neu os nad yw'r holl nodweddion yn bresennol, mae hyn yn dangos nad yw'r ffinhonnell neu'r nodweddion llifogydd priodol yn bresennol yn yr ardal hon.



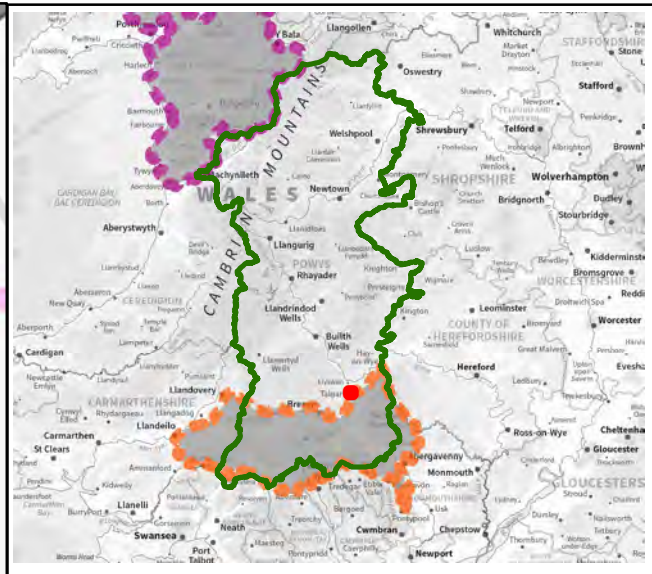
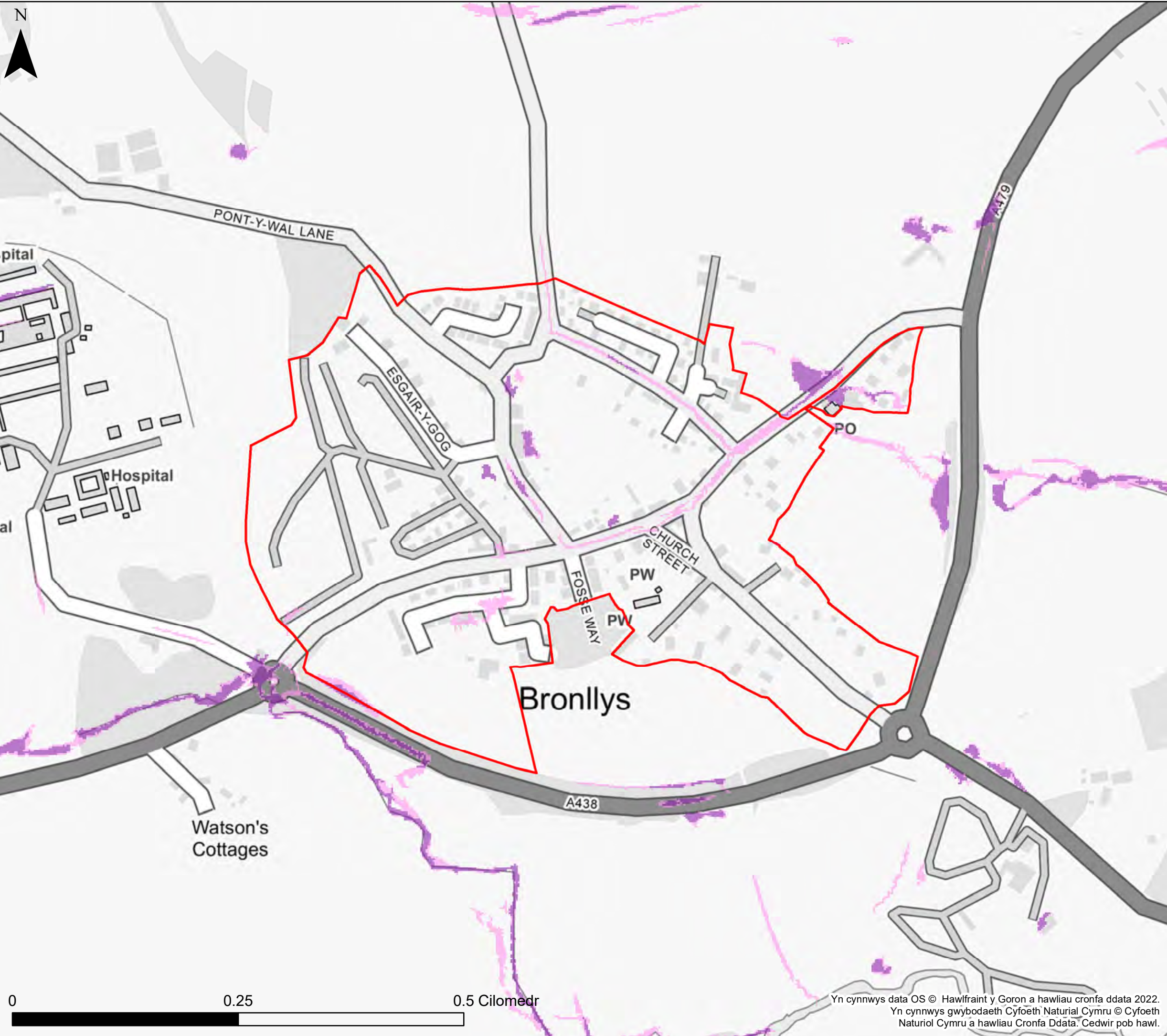
**Cyngor Sir Powys
 Aseiad Strategol Canlyniadau
 Llifogydd Cam 1
 Map Llifogydd ar gyfer Cynllunio - Dŵr
 arwynebol a chyrsgiau dŵr bach**

Ffin anheddiad- Bontnewydd-ar-Wy

Mae'r ddogfen hon yn eiddo i Jeremy Benn Associates Ltd. Ni Chaiff ei hatgynhyrchu'n gyfan gwbl nac yn rhannol, na'i datgelu i drydydd parti, heb ganiatâd Jeremy Benn Associates Ltd.

Cynllunio	HB	21/09/2022
Gwirio	CB	22/09/2022
Cymeradwyo	GB	23/09/2022

Yn cynnwys data OS © Hawlfraint y Goron a hawliau cronfa ddata 2022.
 Yn cynnwys gwybodaeth Cyfoeth Naturiol Cymru © Cyfoeth Naturiol Cymru a hawliau Cronfa Ddata. Cedwir pob hawl.



KEY

- Cyngor Sir Powys
 - Awdurdod Parc Cenedlaethol Bannau Brycheiniog- gweler mapio penodol
 - Awdurdod Parc Cenedlaethol Eryri
 - Ffin anheddiad
- Dŵr arwynebol a chyrsgiau dŵr bach**
- Parth 2
 - Parth 3

Nodiadau
 Mae'r map yn dangos y data risg llifogydd a gwybodaeth sy'n seiliedig ar deitl ac allwedd y map. Os na ddangosir unrhyw ddata ar y map, neu os nad yw'r holl nodweddion yn bresennol, mae hyn yn dangos nad yw'r ffynhonnell neu'r nodweddion llifogydd priodol yn bresennol yn yr ardal hon.




Cyngor Sir Powys
Aseiad Strategol Canlyniadau
Llifogydd Cam 1
Map Llifogydd ar gyfer Cynllunio - Dŵr
arwynebol a chyrsgiau dŵr bach

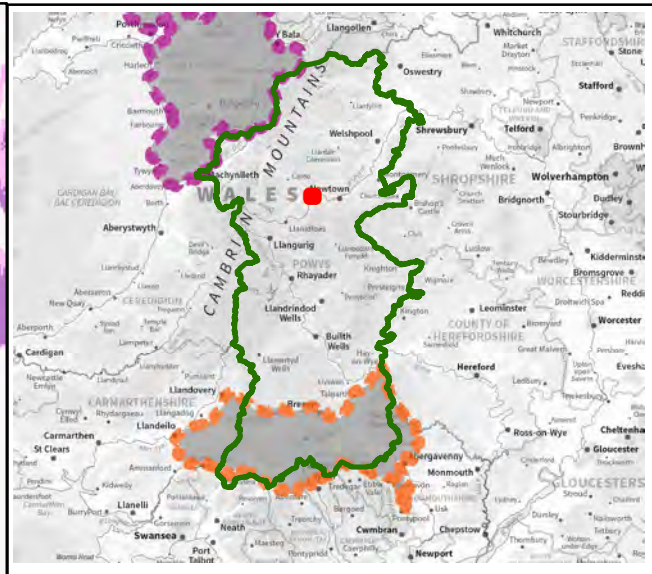
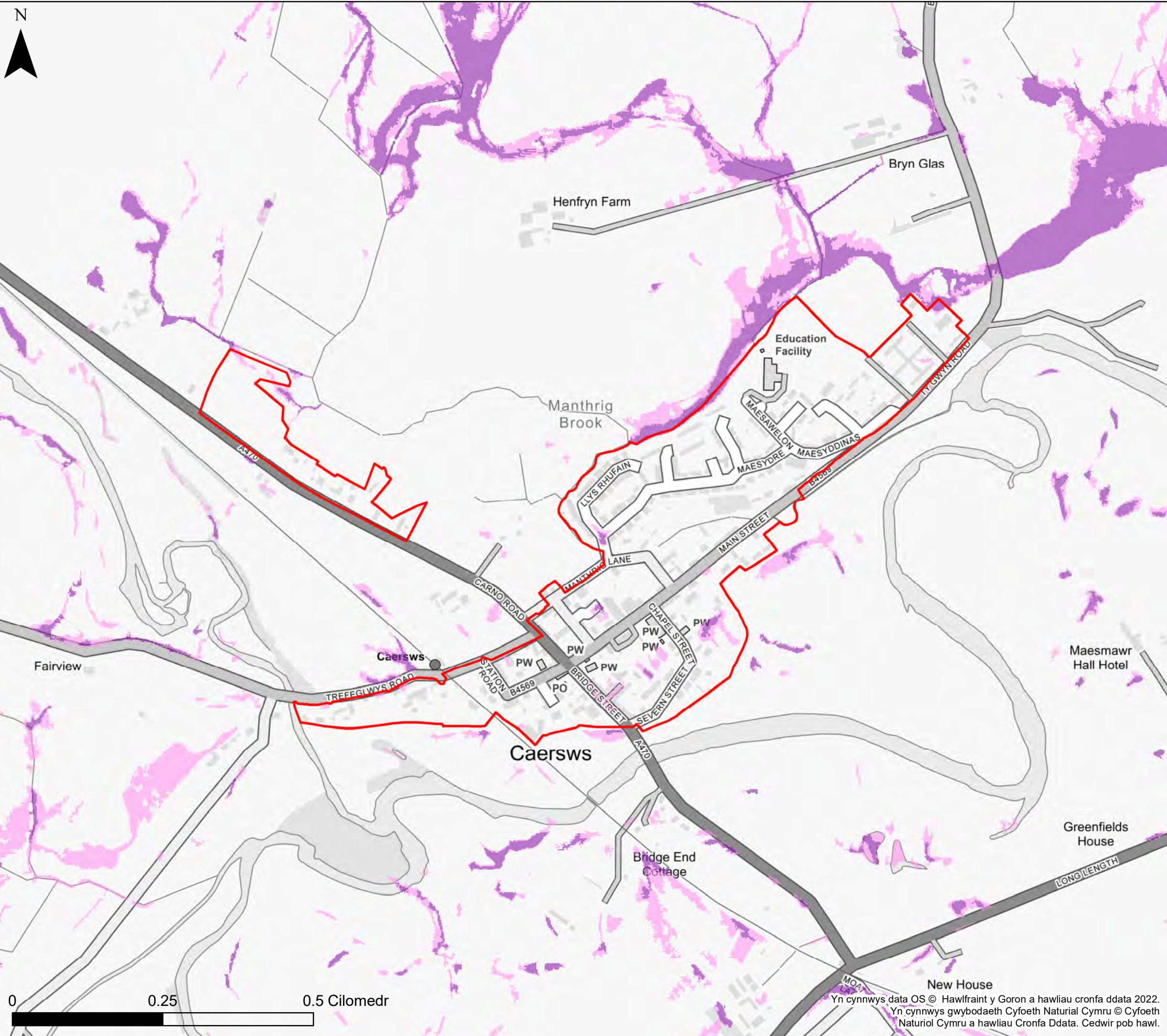
Ffin anheddiad- Bronllys

Mae'r ddogfen hon yn eiddo i Jeremy Benn Associates Ltd. Ni Chaiff ei hatgynhyrchu'n gyfan gwbl nac yn rhannol, na'i datgelu i drydydd parti, heb ganiatâd Jeremy Benn Associates Ltd.

Cynllunio	HB	21/09/2022
Gwirio	CB	22/09/2022
Cymeradwyo	GB	23/09/2022



Yn cynnwys data OS © Hawlfraint y Goron a hawliau cronfa ddata 2022.
 Yn cynnwys gwybodaeth Cyfoeth Naturiol Cymru © Cyfoeth Naturiol Cymru a hawliau Cronfa Ddata. Cedwir pob hawl.



KEY

- Cyngor Sir Powys
- Awdurdod Parc Cenedlaethol Bannau Brycheiniog- gweler mapio penodol
- Awdurdod Parc Cenedlaethol Eryri
- Ffin anheddiad

Dŵr arwynebol a chyrsgiau dŵr bach

- Parth 2
- Parth 3

Nodiadau
 Mae'r map yn dangos y data risg llifogydd a gwybodaeth sy'n seiliedig ar deitl ac allwedd y map. Os na ddangosir unrhyw ddata ar y map, neu os nad yw'r holl nodweddion yn bresennol, mae hyn yn dangos nad yw'r ffinhonnell neu'r nodweddion llifogydd priodol yn bresennol yn yr ardal hon.



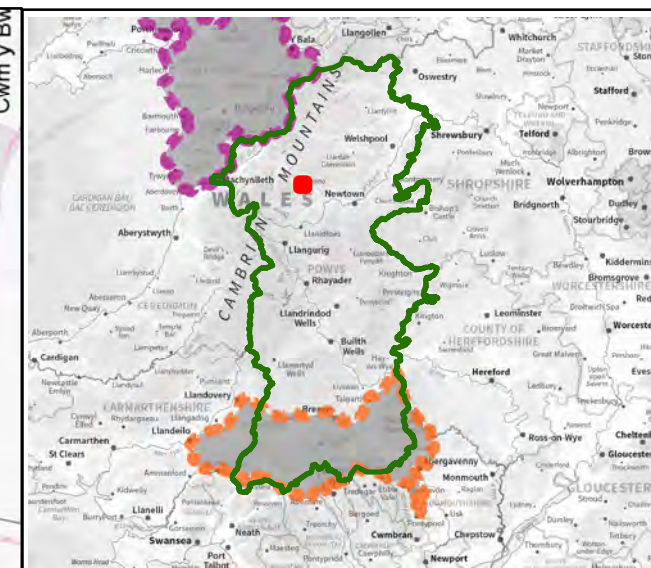
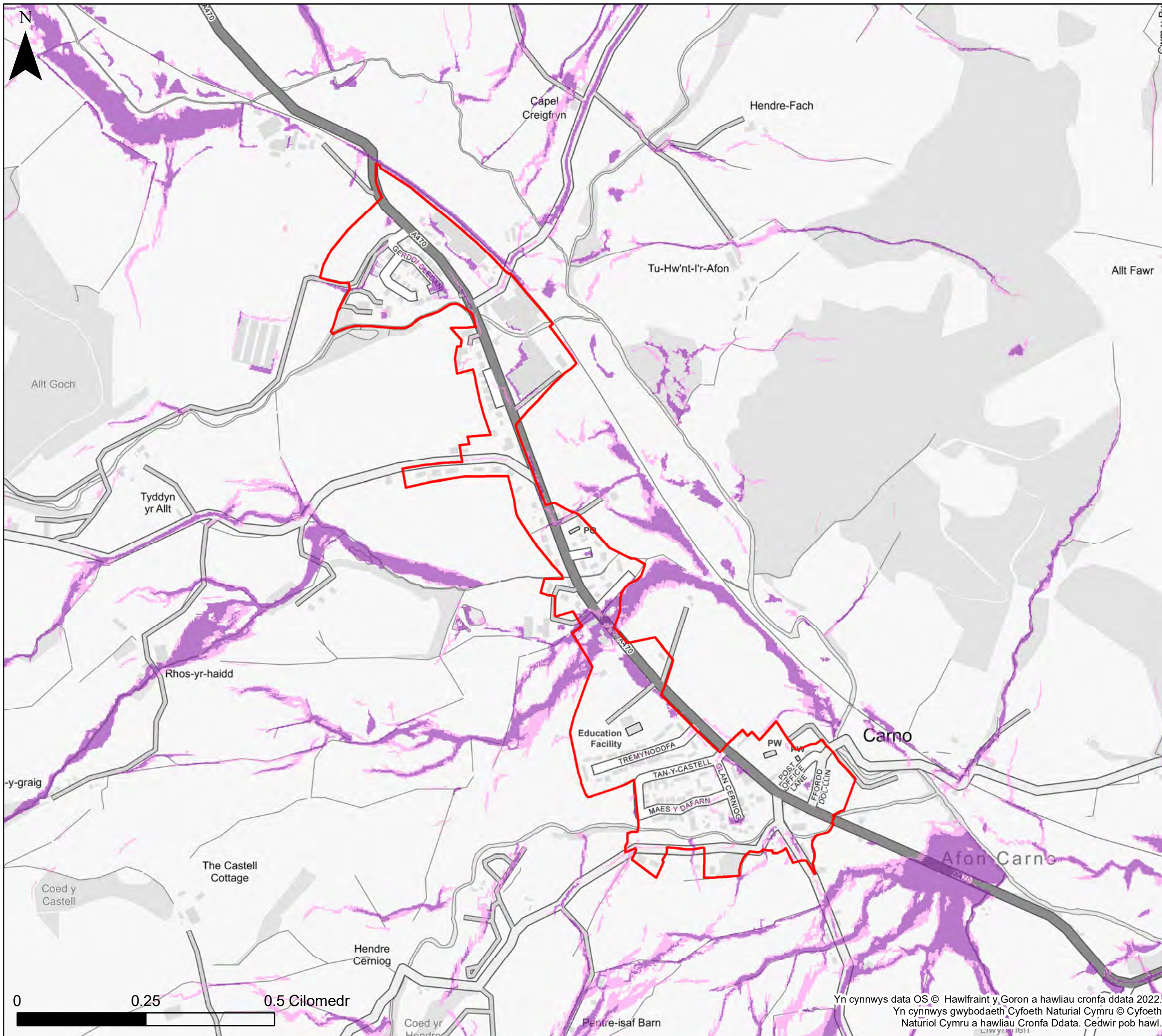
**Cyngor Sir Powys
 Aseiad Strategol Canlyniadau
 Llifogydd Cam 1
 Map Llifogydd ar gyfer Cynllunio - Dŵr
 arwynebol a chyrsgiau dŵr bach**

Ffin anheddiad- Caersws







Mae'r ddogfen hon yn eiddo i Jeremy Benn Associates Ltd. Ni Chaiff ei hatgynhyrchu'n gyfan gwbl nac yn rhannol, na'i datgelu i drydydd parti, heb ganiatâd Jeremy Benn Associates Ltd.

Cynllunio	HB	21/09/2022
Gwirio	CB	22/09/2022
Cymeradwyo	GB	23/09/2022

Yn cynnwys data OS © Hawlfraint y Goron a hawliau cronfa ddata 2022.
 Yn cynnwys gwybodaeth Cyfoeth Naturiol Cymru © Cyfoeth Naturiol Cymru a hawliau Cronfa Ddata. Cedwir pob hawl.



KEY

-  Cyngor Sir Powys
 -  Awdurdod Parc Cenedlaethol Bannau Brycheiniog- gweler mapio penodol
 -  Awdurdod Parc Cenedlaethol Eryri
 -  Ffin anheddiad
- Dŵr arwynebol a chyrsgiau dŵr bach**
-  Parth 2
 -  Parth 3

Nodiadau
 Mae'r map yn dangos y data risg llifogydd a gwybodaeth sy'n seiliedig ar deitl ac allwedd y map. Os na ddangosir unrhyw ddata ar y map, neu os nad yw'r holl nodweddion yn bresennol, mae hyn yn dangos nad yw'r ffinhonnell neu'r nodweddion llifogydd priodol yn bresennol yn yr ardal hon.



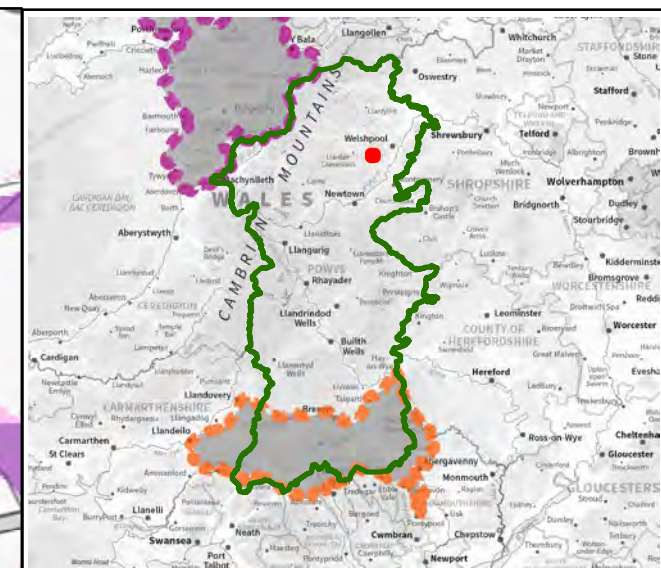
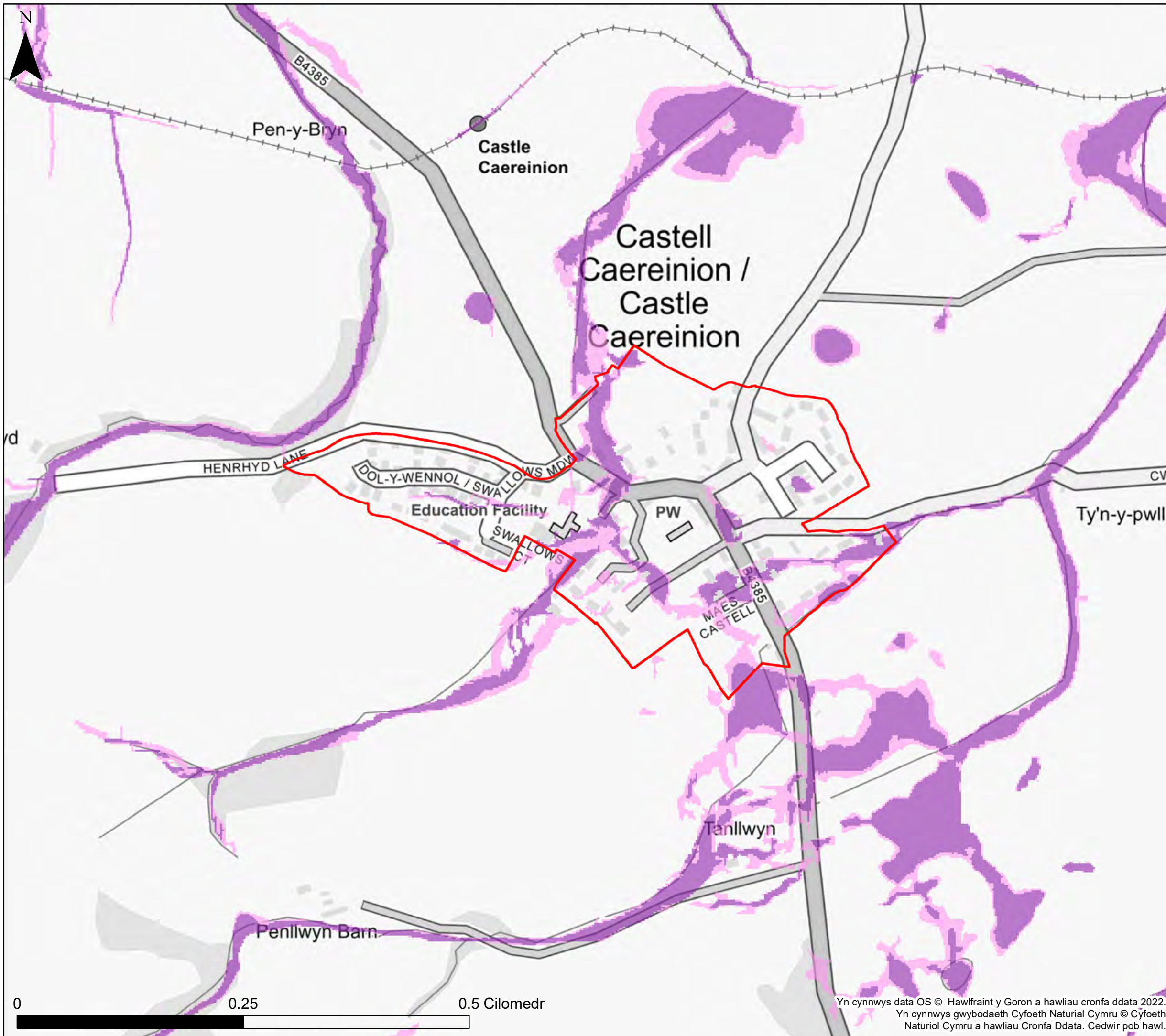
**Cyngor Sir Powys
 Aseiad Strategol Canlyniadau
 Llifogydd Cam 1
 Map Llifogydd ar gyfer Cynllunio - Dŵr
 arwynebol a chyrsgiau dŵr bach**

Ffin anheddiad- Carno

Mae'r ddogfen hon yn eiddo i Jeremy Benn Associates Ltd. Ni Chaiff ei hatgynhyrchu'n gyfan gwbl nac yn rhannol, na'i datgelu i drydydd parti, heb ganiatâd Jeremy Benn Associates Ltd.

Cynllunio	HB	21/09/2022
Gwirio	CB	22/09/2022
Cymeradwyo	GB	23/09/2022

Yn cynnwys data OS © Hawlfraint y Goron a hawliau cronfa ddata 2022.
 Yn cynnwys gwybodaeth Cyfoeth Naturiol Cymru © Cyfoeth Naturiol Cymru a hawliau Cronfa Ddata. Cedwir pob hawl.



KEY

- Cyngor Sir Powys
 - Awdurdod Parc Cenedlaethol Bannau Brycheiniog- gweler mapio penodol
 - Awdurdod Parc Cenedlaethol Eryri
 - Ffin anheddiad
- Dŵr arwynebol a chyrsgiau dŵr bach**
- Parth 2
 - Parth 3

Nodiadau
 Mae'r map yn dangos y data risg llifogydd a gwybodaeth sy'n seiliedig ar deitl ac allwedd y map. Os na ddangosir unrhyw ddata ar y map, neu os nad yw'r holl nodweddion yn bresennol, mae hyn yn dangos nad yw'r ffinhonnell neu'r nodweddion llifogydd priodol yn bresennol yn yr ardal hon.




Cyngor Sir Powys
Asesiad Strategol Canlyniadau
Llifogydd Cam 1
Map Llifogydd ar gyfer Cynllunio - Dŵr
arwynebol a chyrsgiau dŵr bach

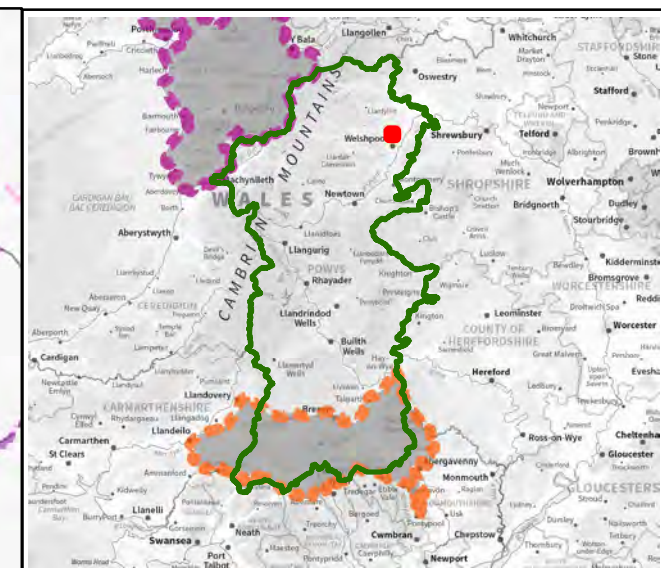
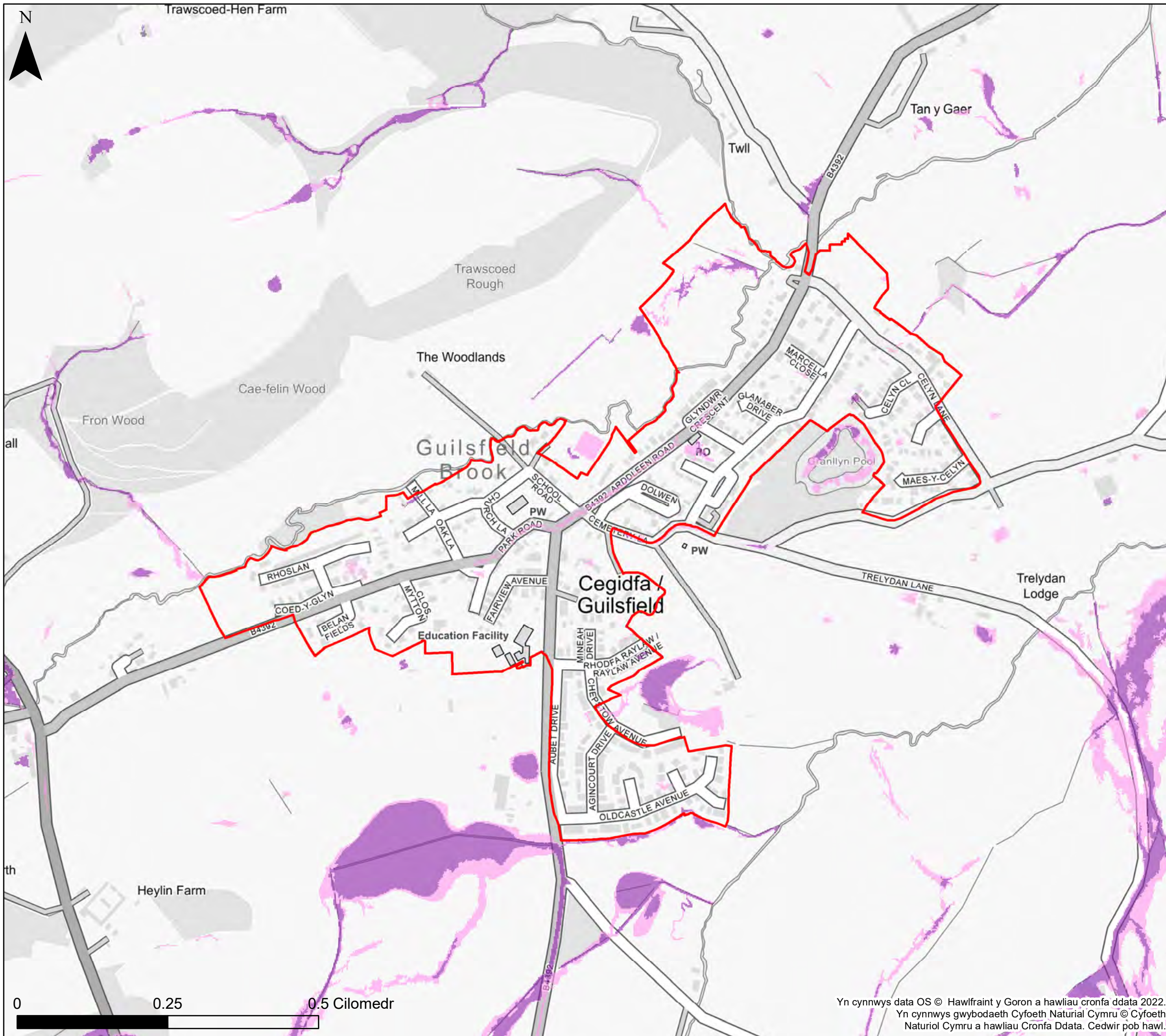
Ffin anheddiad- Castell Caereinion

Mae'r ddogfen hon yn eiddo i Jeremy Benn Associates Ltd. Ni Chaiff ei hatgynhyrchu'n gyfan gwbl nac yn rhannol, na'i datgelu i drydydd parti, heb ganiatâd Jeremy Benn Associates Ltd.







Cynllunio	HB	21/09/2022
Gwirio	CB	22/09/2022
Cymeradwyo	GB	23/09/2022



Yn cynnwys data OS © Hawlfraint y Goron a hawliau cronfa ddata 2022.
 Yn cynnwys gwybodaeth Cyfoeth Naturiol Cymru © Cyfoeth Naturiol Cymru a hawliau Cronfa Ddata. Cedwir pob hawl.



KEY

-  Cyngor Sir Powys
 -  Awdurdod Parc Cenedlaethol Bannau Brycheiniog- gweler mapio penodol
 -  Awdurdod Parc Cenedlaethol Eryri
 -  Ffin anheddiad
- Dŵr arwynebol a chyrsgiau dŵr bach**
-  Parth 2
 -  Parth 3

Nodiadau
 Mae'r map yn dangos y data risg llifogydd a gwybodaeth sy'n seiliedig ar deitl ac allwedd y map. Os na ddangosir unrhyw ddata ar y map, neu os nad yw'r holl nodweddion yn bresennol, mae hyn yn dangos nad yw'r ffynhonnell neu'r nodweddion llifogydd priodol yn bresennol yn yr ardal hon.




**Cyngor Sir Powys
 Aseiad Strategol Canlyniadau
 Llifogydd Cam 1
 Map Llifogydd ar gyfer Cynllunio - Dŵr
 arwynebol a chyrsgiau dŵr bach**

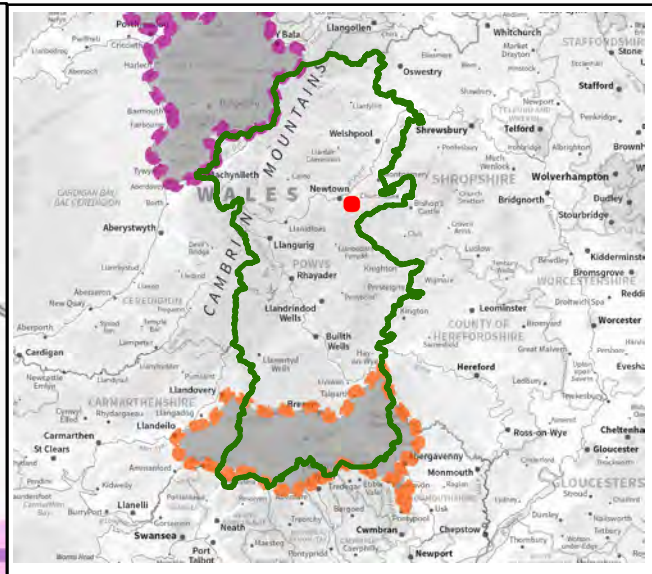
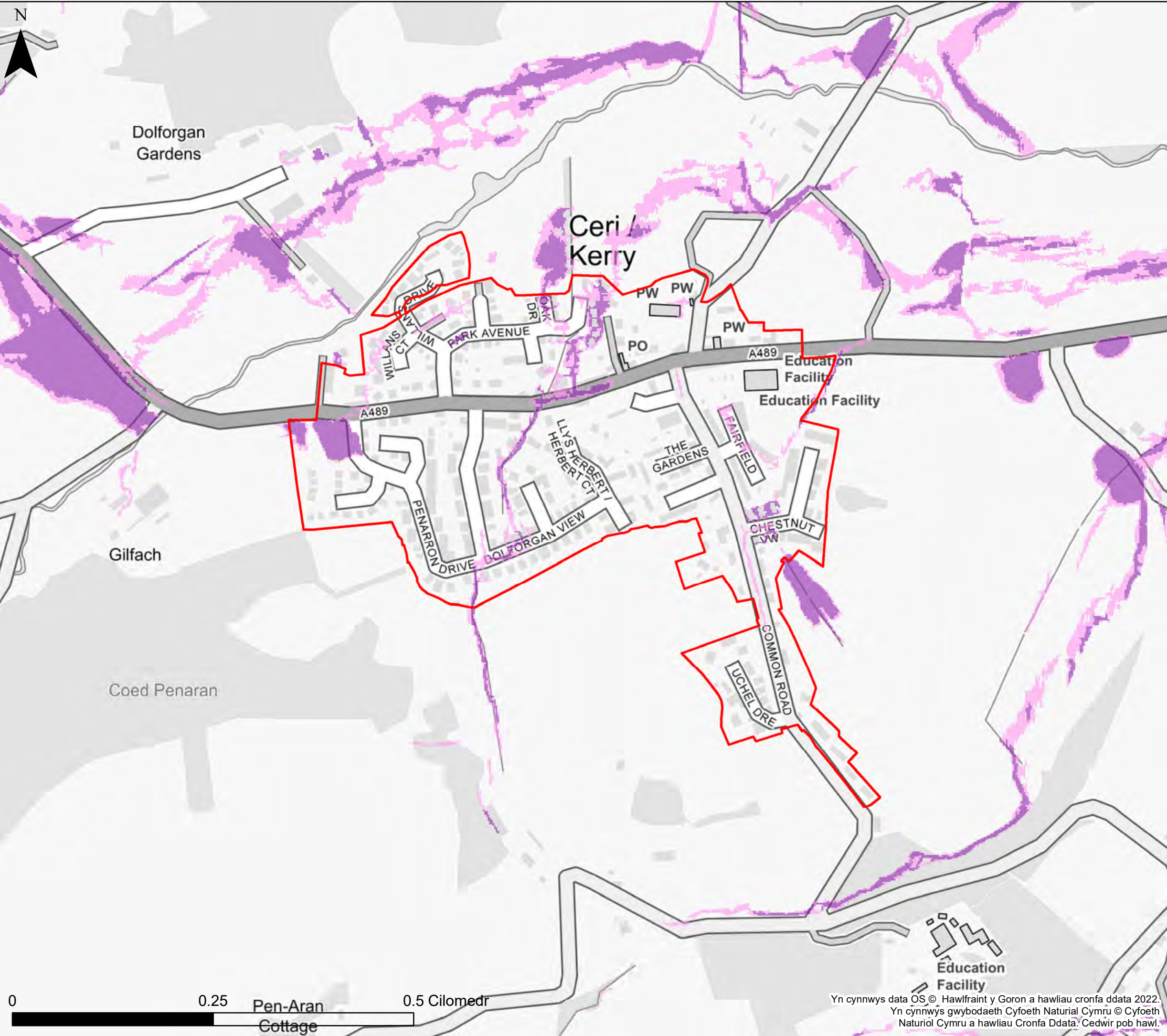
Ffin anheddiad- Cegidfa

Mae'r ddogfen hon yn eiddo i Jeremy Benn Associates Ltd. Ni Chaiff ei hatgynhyrchu'n gyfan gwbl nac yn rhannol, na'i datgelu i drydydd parti, heb ganiatâd Jeremy Benn Associates Ltd.

Cynllunio	HB	21/09/2022
Gwirio	CB	22/09/2022
Cymeradwyo	GB	23/09/2022

Yn cynnwys data OS © Hawlfraint y Goron a hawliau cronfa ddata 2022.
 Yn cynnwys gwybodaeth Cyfoeth Naturiol Cymru © Cyfoeth Naturiol Cymru a hawliau Cronfa Ddata. Cedwir pob hawl.





KEY

- Cyngor Sir Powys
 - Awdurdod Parc Cenedlaethol Bannau Brycheiniog- gweler mapio penodol
 - Awdurdod Parc Cenedlaethol Eryri
 - Ffin anheddiad
- Dŵr arwynebol a chyrsgiau dŵr bach**
- Parth 2
 - Parth 3

Nodiadau
 Mae'r map yn dangos y data risg llifogydd a gwybodaeth sy'n seiliedig ar deitl ac allwedd y map. Os na ddangosir unrhyw ddata ar y map, neu os nad yw'r holl nodweddion yn bresennol, mae hyn yn dangos nad yw'r ffinhonnell neu'r nodweddion llifogydd priodol yn bresennol yn yr ardal hon.

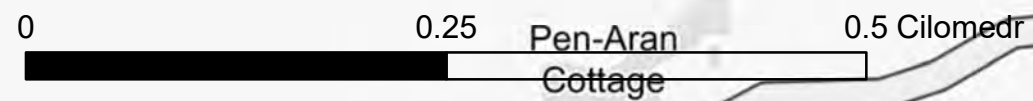


**Cyngor Sir Powys
 Aseiad Strategol Canlyniadau
 Llifogydd Cam 1
 Map Llifogydd ar gyfer Cynllunio - Dŵr
 arwynebol a chyrsgiau dŵr bach**

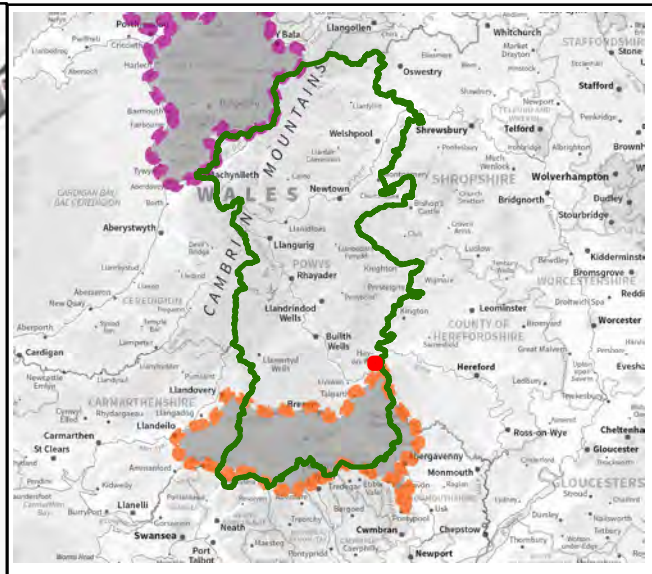
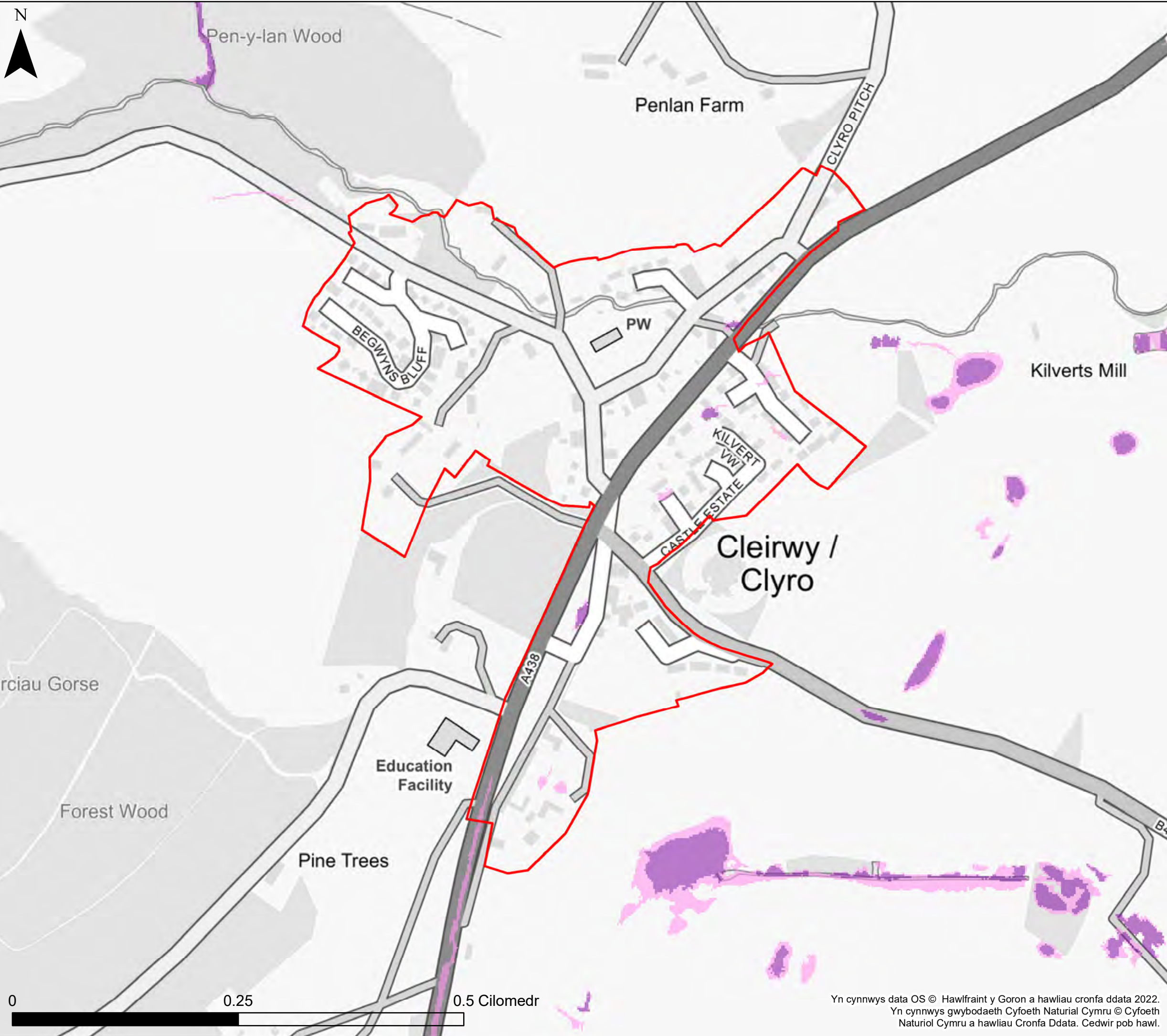
Ffin anheddiad- Ceri

Mae'r ddogfen hon yn eiddo i Jeremy Benn Associates Ltd. Ni Chaiff ei hatgynhyrchu'n gyfan gwbl nac yn rhannol, na'i datgelu i drydydd parti, heb ganiatâd Jeremy Benn Associates Ltd.

Cynllunio	HB	21/09/2022
Gwirio	CB	22/09/2022
Cymeradwyo	GB	23/09/2022



Yn cynnwys data OS © Hawlfraint y Goron a hawliau cronfa ddata 2022.
 Yn cynnwys gwybodaeth Cyfoeth Naturiol Cymru © Cyfoeth Naturiol Cymru a hawliau Cronfa Ddata. Cedwir pob hawl.



KEY

- Cyngor Sir Powys
 - Awdurdod Parc Cenedlaethol Bannau Brycheiniog- gweler mapio penodol
 - Awdurdod Parc Cenedlaethol Eryri
 - Ffin anheddiad
- Dŵr arwynebol a chyrsgiau dŵr bach**
- Parth 2
 - Parth 3

Nodiadau
 Mae'r map yn dangos y data risg llifogydd a gwybodaeth sy'n seiliedig ar deitl ac allwedd y map. Os na ddangosir unrhyw ddata ar y map, neu os nad yw'r holl nodweddion yn bresennol, mae hyn yn dangos nad yw'r ffynhonnell neu'r nodweddion llifogydd priodol yn bresennol yn yr ardal hon.



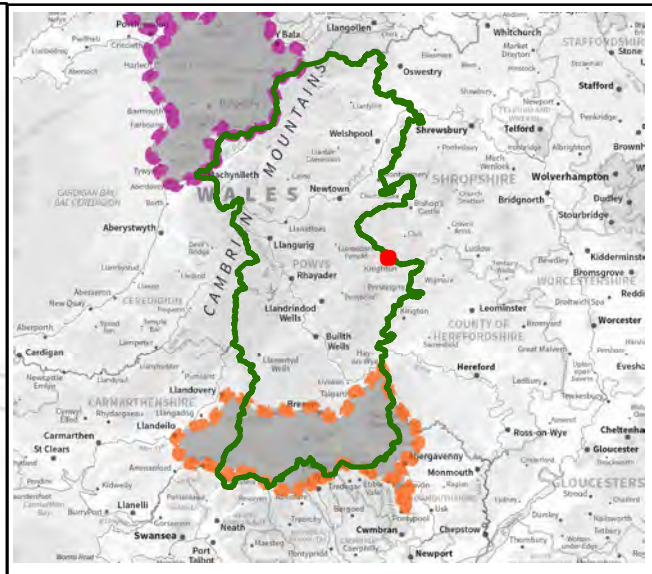
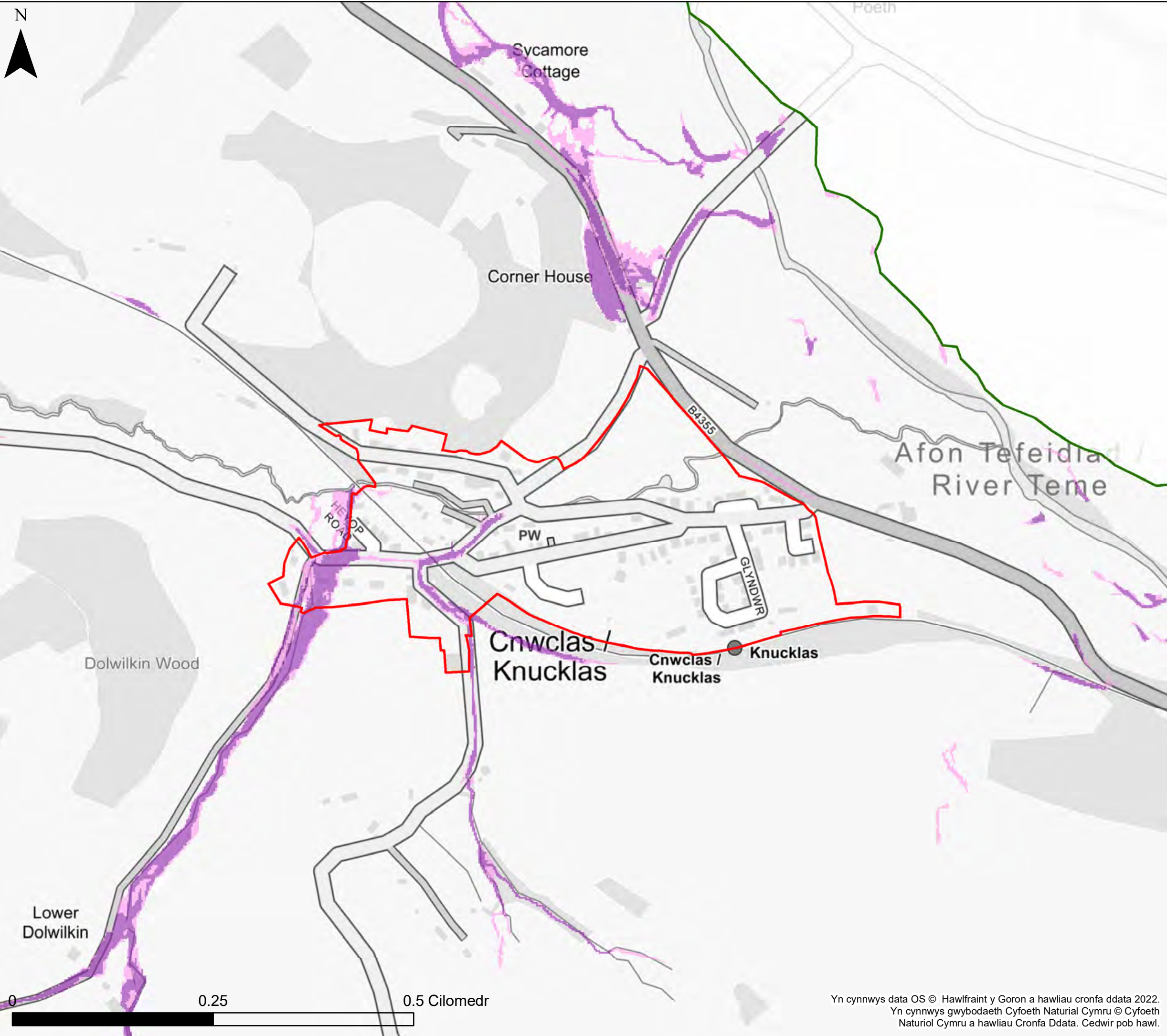
Cyngor Sir Powys
Aseiad Strategol Canlyniadau
Llifogydd Cam 1
Map Llifogydd ar gyfer Cynllunio - Dŵr arwynebol a chyrsgiau dŵr bach

Ffin anheddiad- Cleirwy







Mae'r ddogfen hon yn eiddo i Jeremy Benn Associates Ltd. Ni Chaiff ei hatgynhyrchu'n gyfan gwbl nac yn rhannol, na'i datgelu i drydydd parti, heb ganiatâd Jeremy Benn Associates Ltd.

Cynllunio	HB	21/09/2022
Gwirio	CB	22/09/2022
Cymeradwyo	GB	23/09/2022

Yn cynnwys data OS © Hawlfraint y Goron a hawliau cronfa ddata 2022.
 Yn cynnwys gwybodaeth Cyfoeth Naturiol Cymru © Cyfoeth Naturiol Cymru a hawliau Cronfa Ddata. Cedwir pob hawl.



KEY

-  Cyngor Sir Powys
 -  Awdurdod Parc Cenedlaethol Bannau Brycheiniog- gweler mapio penodol
 -  Awdurdod Parc Cenedlaethol Eryri
 -  Ffin anheddiad
- Dŵr arwynebol a chyrsgiau dŵr bach**
-  Parth 2
 -  Parth 3

Nodiadau
 Mae'r map yn dangos y data risg llifogydd a gwybodaeth sy'n seiliedig ar deitl ac allwedd y map. Os na ddangosir unrhyw ddata ar y map, neu os nad yw'r holl nodweddion yn bresennol, mae hyn yn dangos nad yw'r ffinhonnell neu'r nodweddion llifogydd priodol yn bresennol yn yr ardal hon.



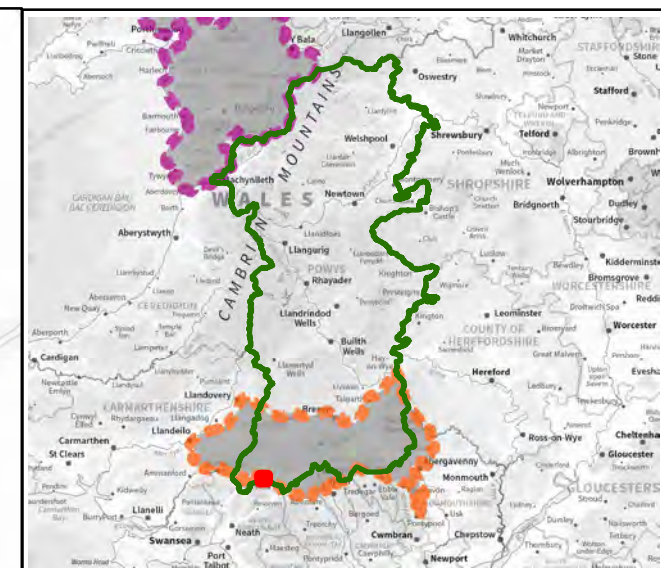
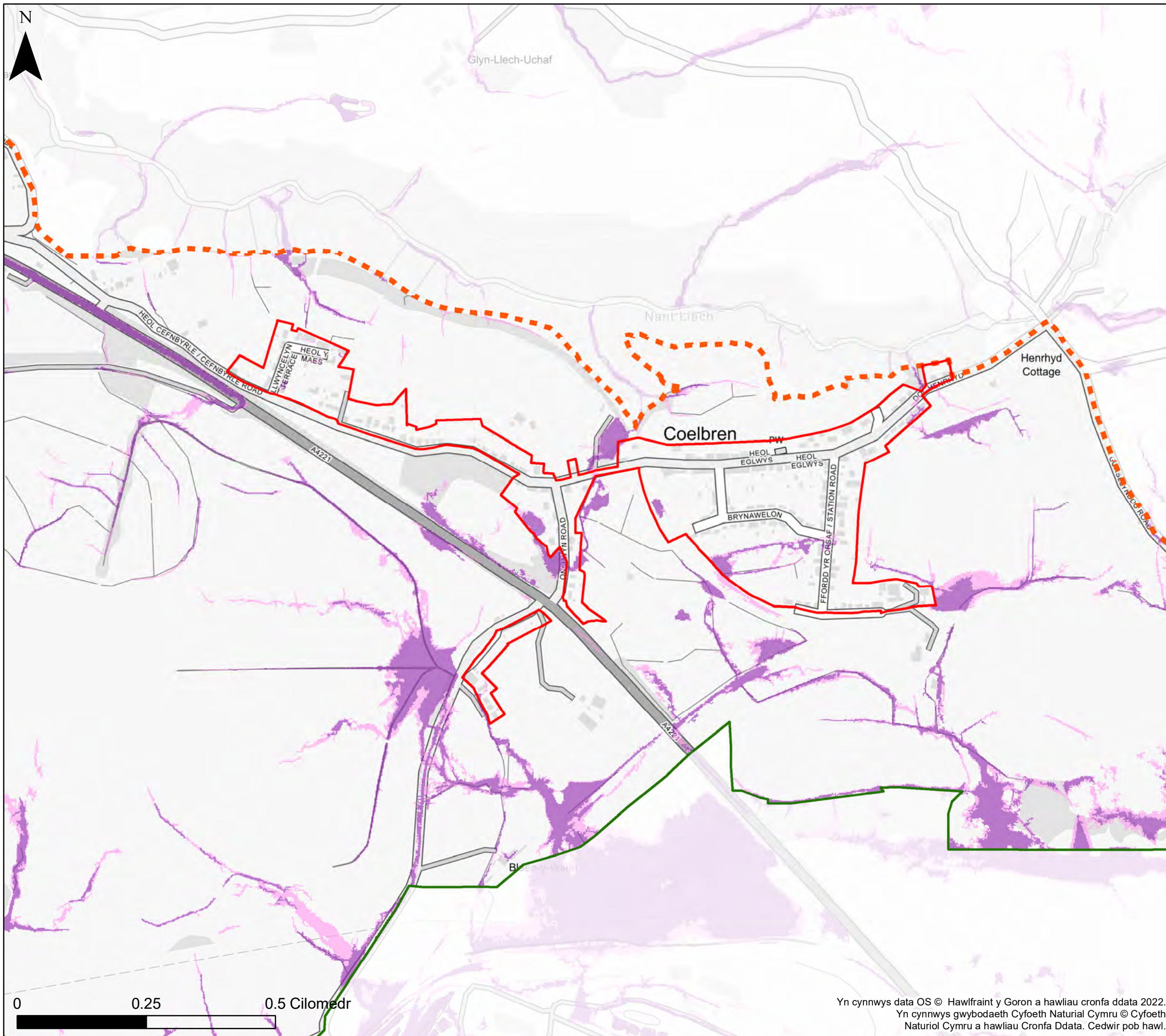
Cyngor Sir Powys
Asesiad Strategol Canlyniadau
Llifogydd Cam 1
Map Llifogydd ar gyfer Cynllunio - Dŵr
arwynebol a chyrsgiau dŵr bach

Ffin anheddiad- Cnwclas







Mae'r ddogfen hon yn eiddo i Jeremy Benn Associates Ltd. Ni Chaiff ei hatgynhyrchu'n gyfan gwbl nac yn rhannol, na'i datgelu i drydydd parti, heb ganiatâd Jeremy Benn Associates Ltd.

Cynllunio	HB	21/09/2022
Gwirio	CB	22/09/2022
Cymeradwyo	GB	23/09/2022

Yn cynnwys data OS © Hawlfraint y Goron a hawliau cronfa ddata 2022.
 Yn cynnwys gwybodaeth Cyfoeth Naturiol Cymru © Cyfoeth Naturiol Cymru a hawliau Cronfa Ddata. Cedwir pob hawl.



KEY

-  Cyngor Sir Powys
 -  Awdurdod Parc Cenedlaethol Bannau Brycheiniog- gweler mapio penodol
 -  Awdurdod Parc Cenedlaethol Eryri
 -  Ffin anheddiad
- Dŵr arwynebol a chyrsgiau dŵr bach**
-  Parth 2
 -  Parth 3

Nodiadau
 Mae'r map yn dangos y data risg llifogydd a gwybodaeth sy'n seiliedig ar deitl ac allwedd y map. Os na ddangosir unrhyw ddata ar y map, neu os nad yw'r holl nodweddion yn bresennol, mae hyn yn dangos nad yw'r ffinhonnell neu'r nodweddion llifogydd priodol yn bresennol yn yr ardal hon.



**Cyngor Sir Powys
 Aseiad Strategol Canlyniadau
 Llifogydd Cam 1
 Map Llifogydd ar gyfer Cynllunio - Dŵr
 arwynebol a chyrsgiau dŵr bach**

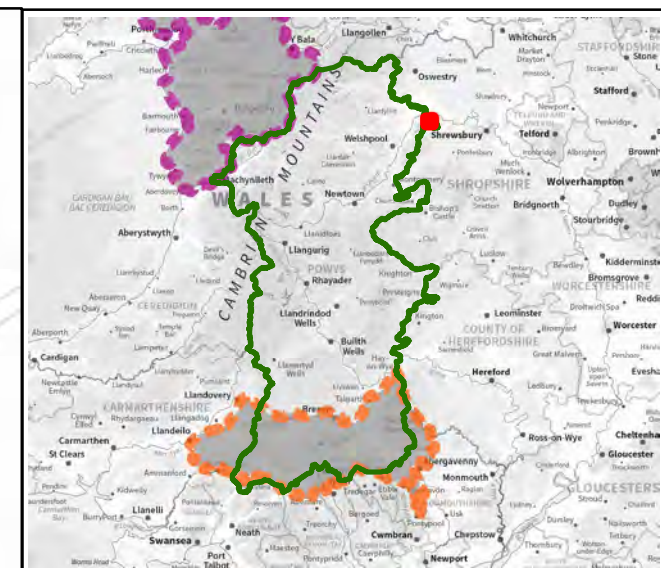
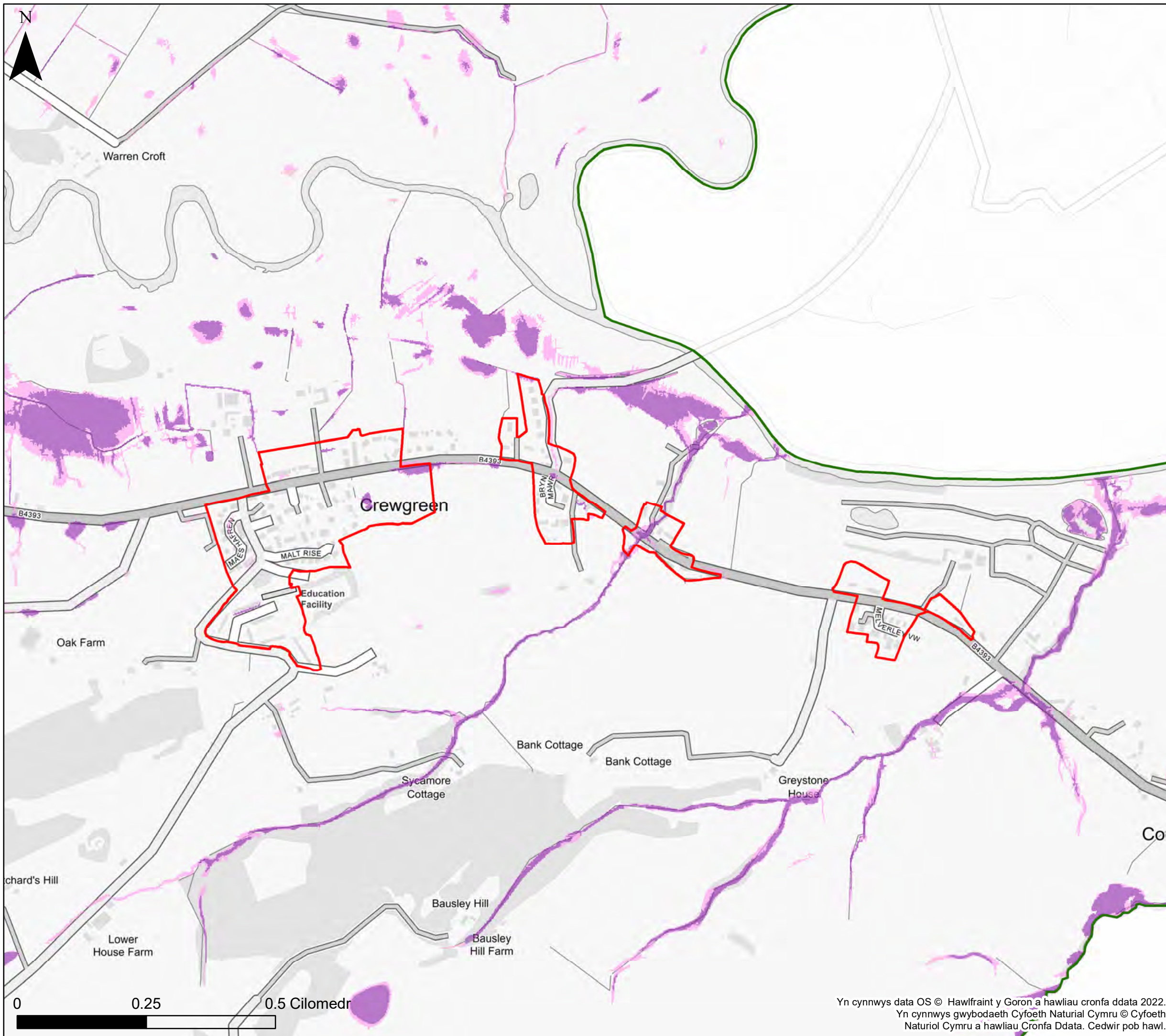
Ffin anheddiad- Coelbren

Mae'r ddogfen hon yn eiddo i Jeremy Benn Associates Ltd. Ni Chaiff ei hatgynhyrchu'n gyfan gwbl nac yn rhannol, na'i datgelu i drydydd parti, heb ganiatâd Jeremy Benn Associates Ltd.







Cynllunio	HB	21/09/2022
Gwirio	CB	22/09/2022
Cymeradwyo	GB	23/09/2022

0 0.25 0.5 Cilomedr

Yn cynnwys data OS © Hawlfraint y Goron a hawliau cronfa ddata 2022.
 Yn cynnwys gwybodaeth Cyfoeth Naturiol Cymru © Cyfoeth Naturiol Cymru a hawliau Cronfa Ddata. Cedwir pob hawl.



KEY

-  Cyngor Sir Powys
 -  Awdurdod Parc Cenedlaethol Bannau Brycheiniog- gweler mapio penodol
 -  Awdurdod Parc Cenedlaethol Eryri
 -  Ffin anheddiad
- Dŵr arwynebol a chyrsgiau dŵr bach**
-  Parth 2
 -  Parth 3

Nodiadau
 Mae'r map yn dangos y data risg llifogydd a gwybodaeth sy'n seiliedig ar deitl ac allwedd y map. Os na ddangosir unrhyw ddata ar y map, neu os nad yw'r holl nodweddion yn bresennol, mae hyn yn dangos nad yw'r ffynhonnell neu'r nodweddion llifogydd priodol yn bresennol yn yr ardal hon.



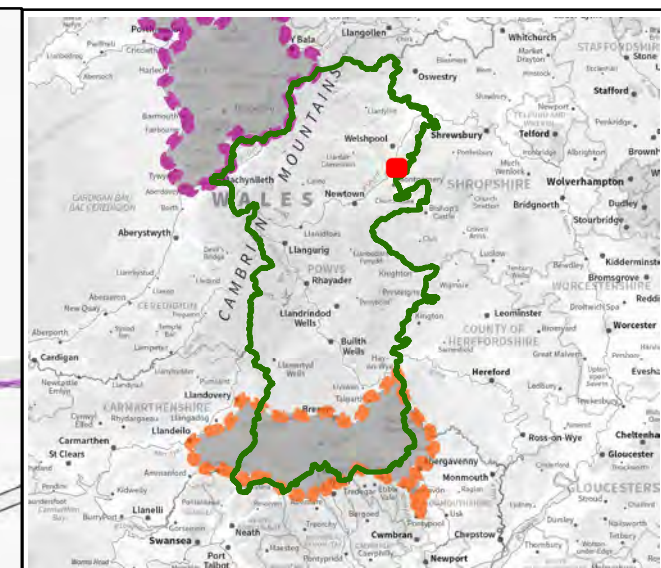
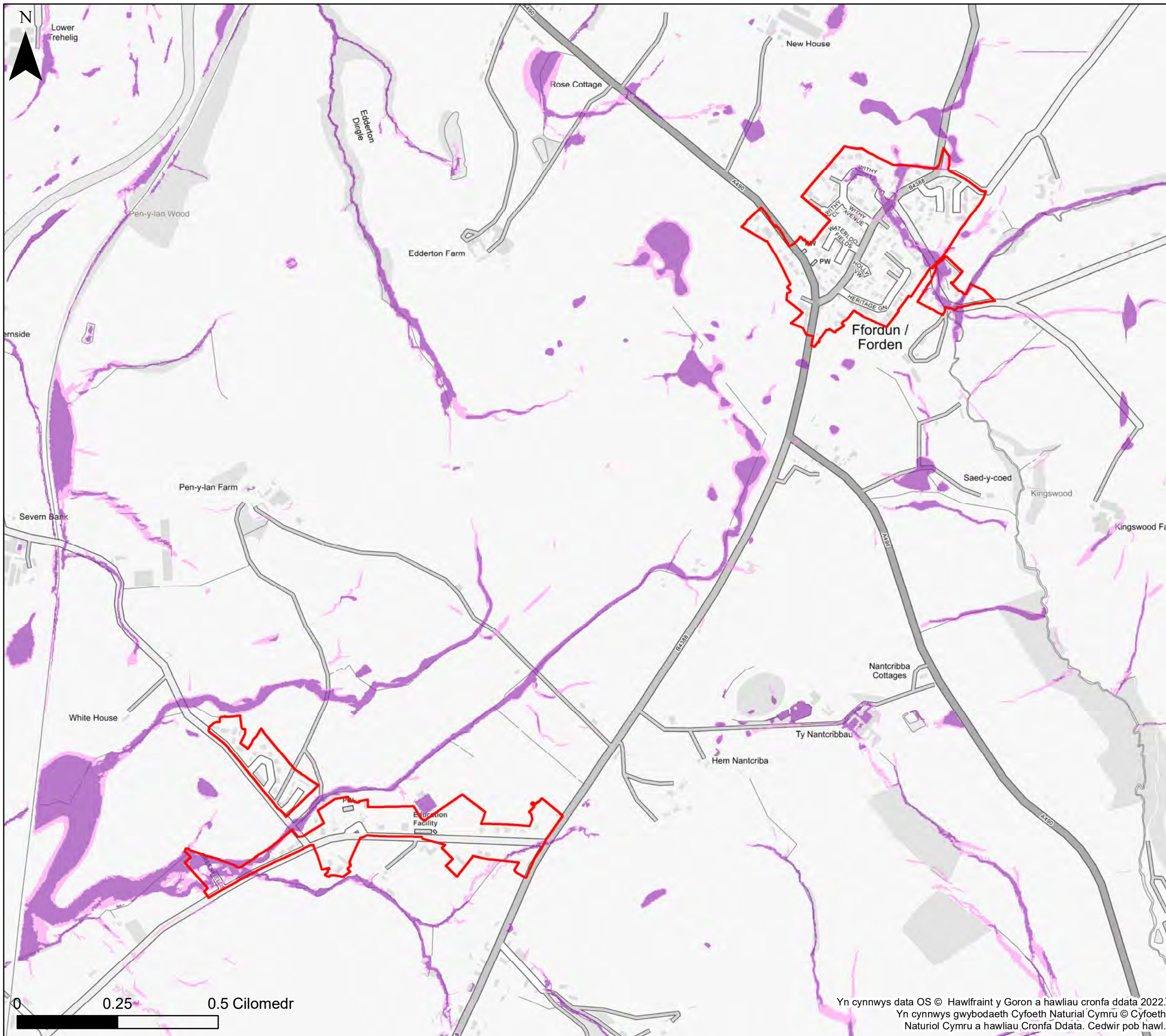
**Cyngor Sir Powys
 Aseiad Strategol Canlyniadau
 Llifogydd Cam 1
 Map Llifogydd ar gyfer Cynllunio - Dŵr
 arwynebol a chyrsgiau dŵr bach**

Ffin anheddiad- Crewgreen







Mae'r ddogfen hon yn eiddo i Jeremy Benn Associates Ltd. Ni Chaiff ei hatgynhyrchu'n gyfan gwbl nac yn rhannol, na'i datgelu i drydydd parti, heb ganiatâd Jeremy Benn Associates Ltd.

Cynllunio	HB	21/09/2022
Gwirio	CB	22/09/2022
Cymeradwyo	GB	23/09/2022

Yn cynnwys data OS © Hawlfraint y Goron a hawliau cronfa ddata 2022.
 Yn cynnwys gwybodaeth Cyfoeth Naturiol Cymru © Cyfoeth Naturiol Cymru a hawliau Cronfa Ddata. Cedwir pob hawl.



KEY

-  Cyngor Sir Powys
 -  Awdurdod Parc Cenedlaethol Bannau Brycheiniog- gweler mapio penodol
 -  Awdurdod Parc Cenedlaethol Eryri
 -  Ffin anheddiad
- Dŵr arwynebol a chyrsgiau dŵr bach**
-  Parth 2
 -  Parth 3

Nodiadau
 Mae'r map yn dangos y data risg llifogydd a gwybodaeth sy'n seiliedig ar deitl ac allwedd y map. Os na ddangosir unrhyw ddata ar y map, neu os nad yw'r holl nodweddion yn bresennol, mae hyn yn dangos nad yw'r ffinhonnell neu'r nodweddion llifogydd priodol yn bresennol yn yr ardal hon.



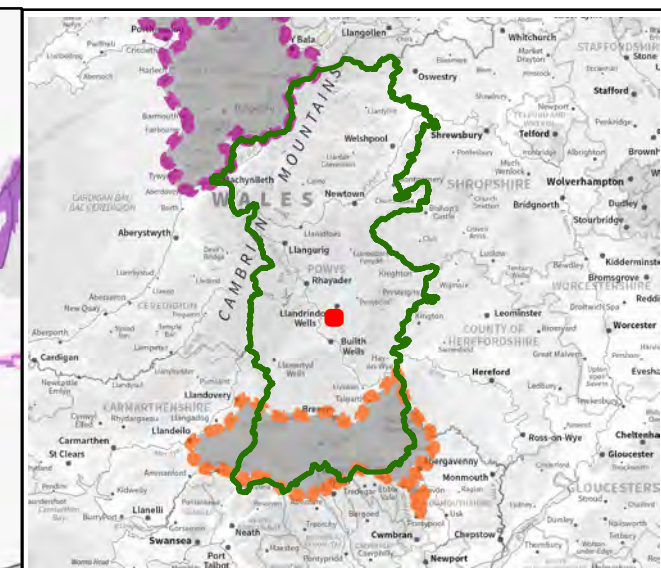
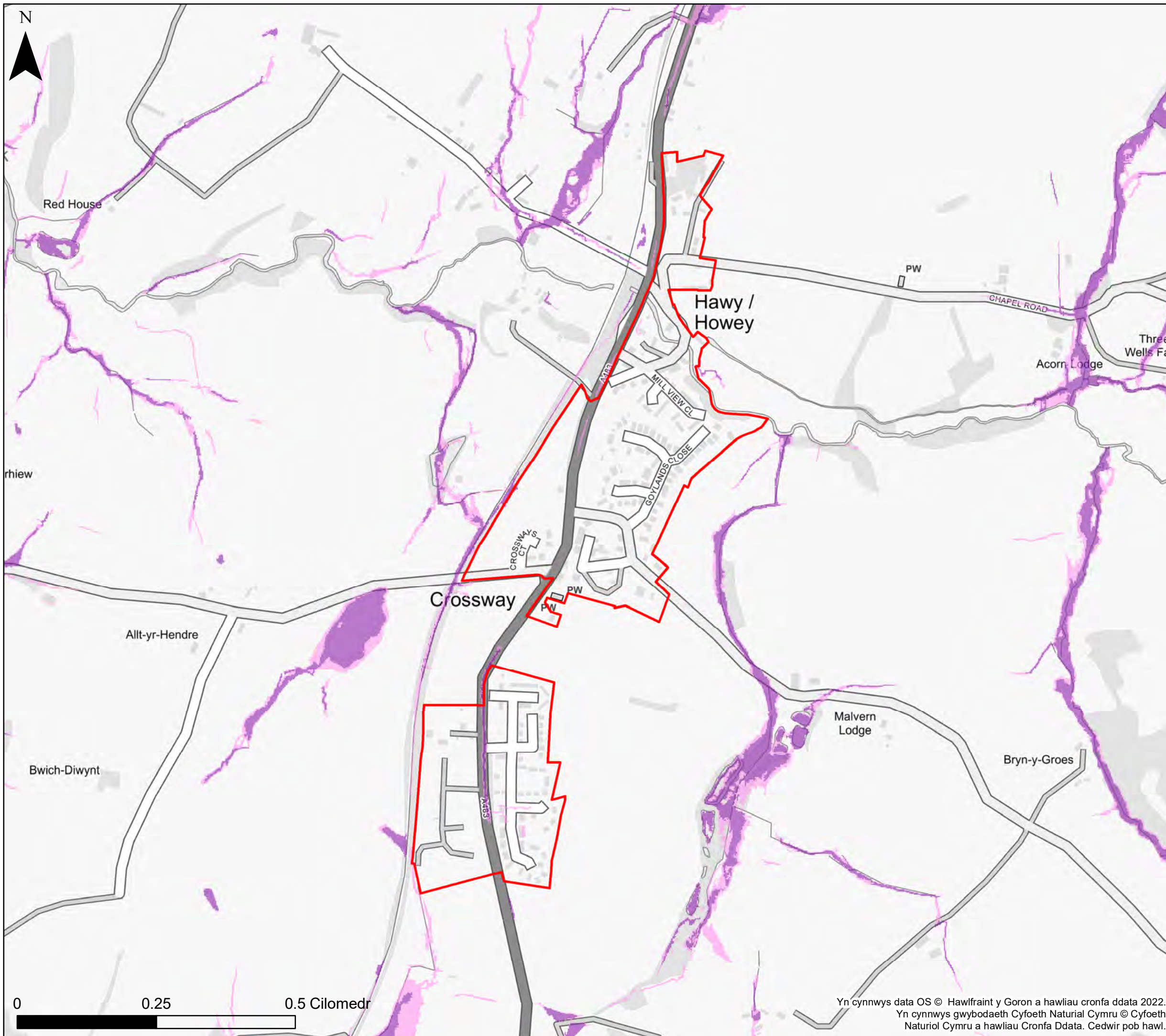
**Cyngor Sir Powys
 Aseiad Strategol Canlyniadau
 Llifogydd Cam 1
 Map Llifogydd ar gyfer Cynllunio - Dŵr
 arwynebol a chyrsgiau dŵr bach**

Ffin anheddiad- Ffordun







Mae'r ddogfen hon yn eiddo i Jeremy Benn Associates Ltd. Ni Chaiff ei hatgynhyrchu'n gyfan gwbl nac yn rhannol, na'i datgelu i drydydd parti, heb ganiatâd Jeremy Benn Associates Ltd.

Cynllunio	HB	21/09/2022
Gwirio	CB	22/09/2022
Cymeradwyo	GB	23/09/2022

Yn cynnwys data OS © Hawlfraint y Goron a hawliau cronfa ddata 2022.
 Yn cynnwys gwybodaeth Cyfoeth Naturiol Cymru © Cyfoeth Naturiol Cymru a hawliau Cronfa Ddata. Cedwir pob hawl.



KEY

-  Cyngor Sir Powys
 -  Awdurdod Parc Cenedlaethol Bannau Brycheiniog- gweler mapio penodol
 -  Awdurdod Parc Cenedlaethol Eryri
 -  Ffin anheddiad
- Dŵr arwynebol a chysiau dŵr bach**
-  Parth 2
 -  Parth 3

Nodiadau
 Mae'r map yn dangos y data risg llifogydd a gwybodaeth sy'n seiliedig ar deitl ac allwedd y map. Os na ddangosir unrhyw ddata ar y map, neu os nad yw'r holl nodweddion yn bresennol, mae hyn yn dangos nad yw'r ffinhonnell neu'r nodweddion llifogydd priodol yn bresennol yn yr ardal hon.




**Cyngor Sir Powys
 Aseiad Strategol Canlyniadau
 Llifogydd Cam 1
 Map Llifogydd ar gyfer Cynllunio - Dŵr
 arwynebol a chysiau dŵr bach**

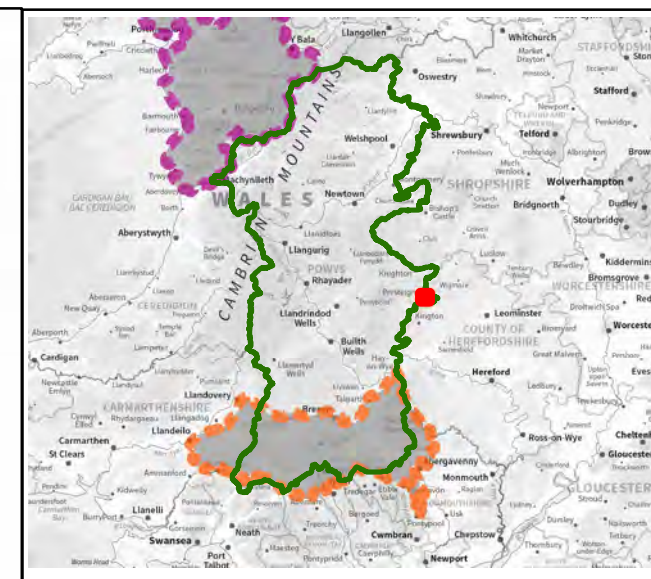

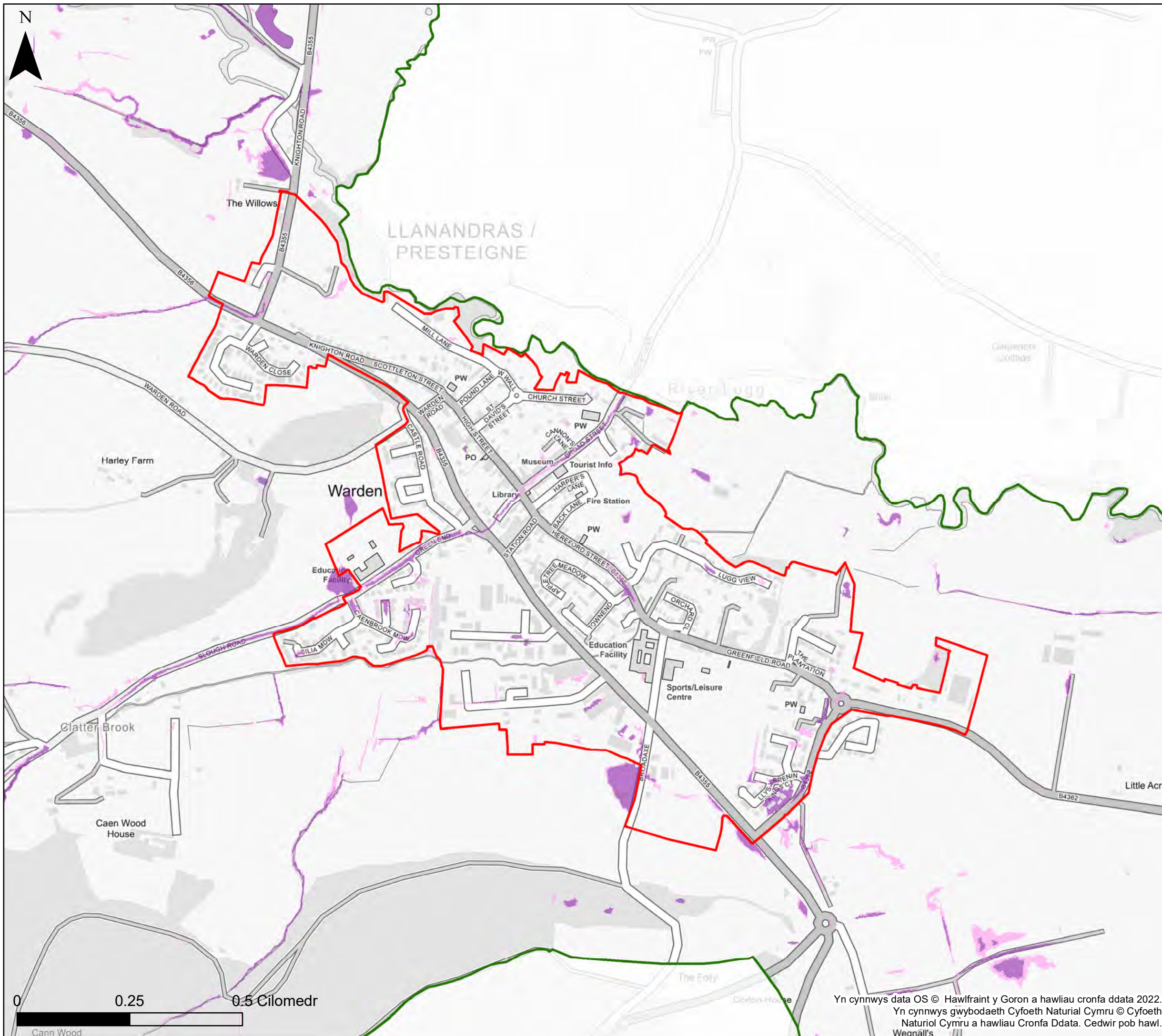
Ffin anheddiad- Hawy

Mae'r ddogfen hon yn eiddo i Jeremy Benn Associates Ltd. Ni Chaiff ei hatgynhyrchu'n gyfan gwbl nac yn rhannol, na'i datgelu i drydydd parti, heb ganiatâd Jeremy Benn Associates Ltd.

Cynllunio	HB	21/09/2022
Gwirio	CB	22/09/2022
Cymeradwyo	GB	23/09/2022



Yn cynnwys data OS © Hawlfraint y Goron a hawliau cronfa ddata 2022.
 Yn cynnwys gwybodaeth Cyfoeth Naturiol Cymru © Cyfoeth Naturiol Cymru a hawliau Cronfa Ddata. Cedwir pob hawl.



KEY

- Cyngor Sir Powys
 - Awdurdod Parc Cenedlaethol Bannau Brycheiniog- gweler mapio penodol
 - Awdurdod Parc Cenedlaethol Eryri
 - Ffin anheddiad
- Dŵr arwynebol a chyrsgiau dŵr bach**
- Parth 2
 - Parth 3

Nodiadau
 Mae'r map yn dangos y data risg llifogydd a gwybodaeth sy'n seiliedig ar deitl ac allwedd y map. Os na ddangosir unrhyw ddata ar y map, neu os nad yw'r holl nodweddion yn bresennol, mae hyn yn dangos nad yw'r ffinhonnell neu'r nodweddion llifogydd priodol yn bresennol yn yr ardal hon.



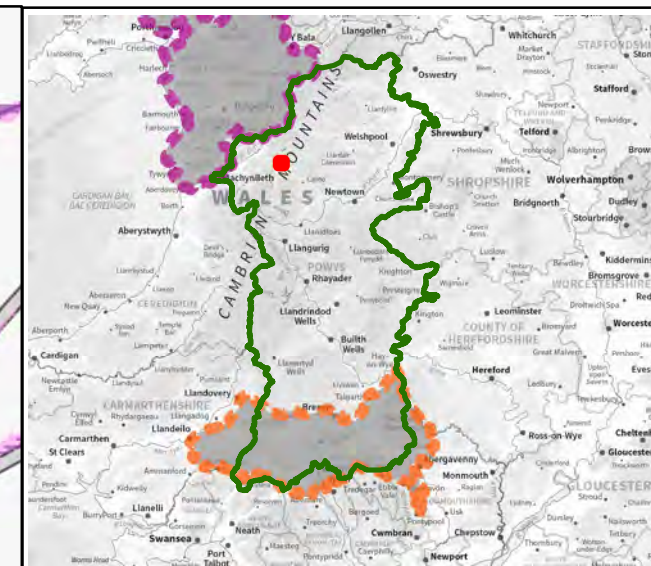
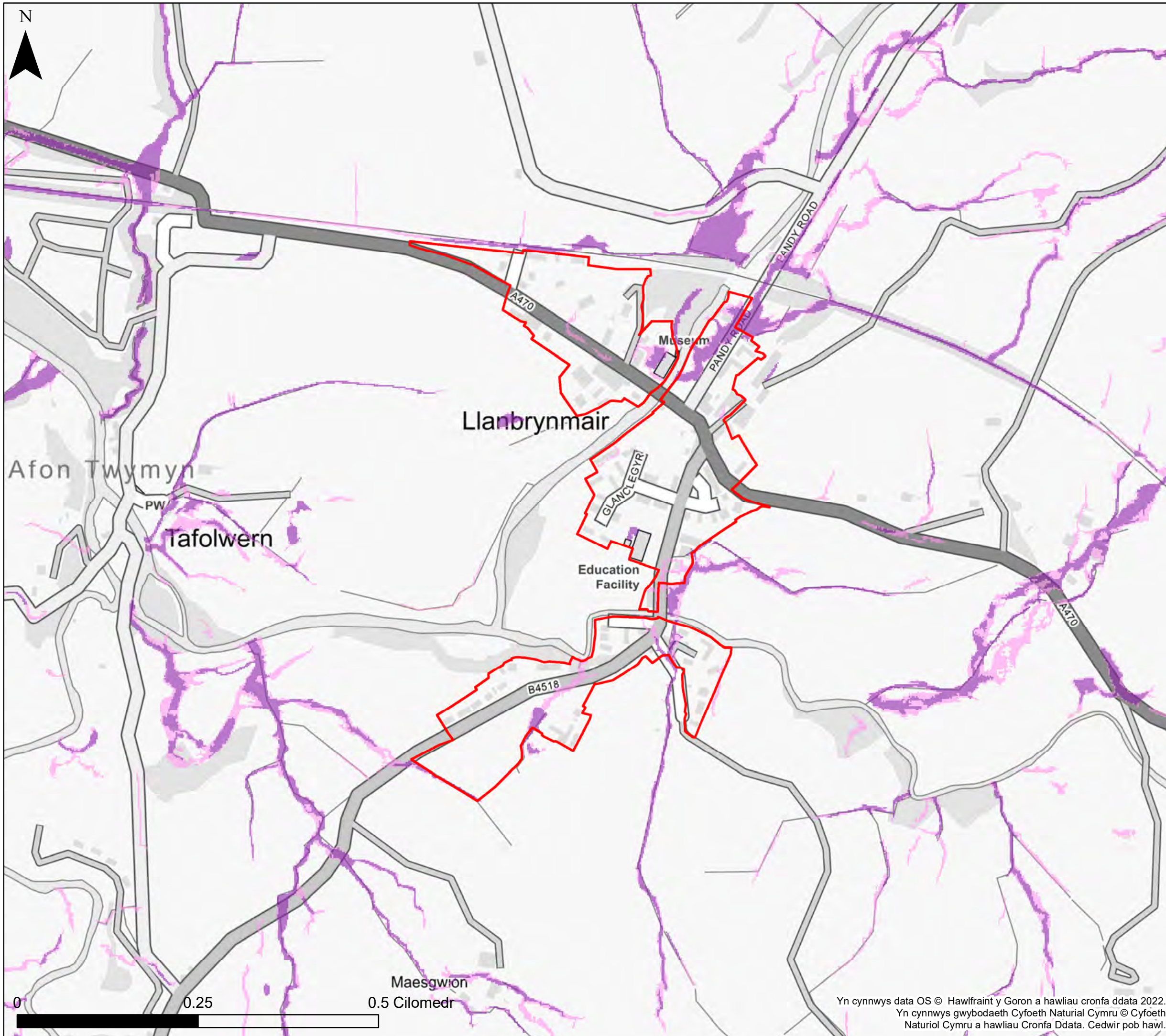
Cyngor Sir Powys
Aseiad Strategol Canlyniadau
Llifogydd Cam 1
Map Llifogydd ar gyfer Cynllunio - Dŵr
arwynebol a chyrsgiau dŵr bach

Ffin anheddiad- Llanandras

Mae'r ddogfen hon yn eiddo i Jeremy Benn Associates Ltd. Ni Chaiff ei hatgynhyrchu'n gyfan gwbl nac yn rhannol, na'i datgelu i drydydd parti, heb ganiatâd Jeremy Benn Associates Ltd.

Cynllunio	HB	21/09/2022
Gwirio	CB	22/09/2022
Cymeradwyo	GB	23/09/2022

Yn cynnwys data OS © Hawlfraint y Goron a hawliau cronfa ddata 2022.
 Yn cynnwys gwybodaeth Cyfoeth Naturiol Cymru © Cyfoeth Naturiol Cymru a hawliau Cronfa Ddata. Cedwir pob hawl.
 Wagnall's



KEY

- Cyngor Sir Powys
 - Awdurdod Parc Cenedlaethol Bannau Brycheiniog- gweler mapio penodol
 - Awdurdod Parc Cenedlaethol Eryri
 - Ffin anheddiad
- Dŵr arwynebol a chyrsgiau dŵr bach**
- Parth 2
 - Parth 3

Nodiadau
 Mae'r map yn dangos y data risg llifogydd a gwybodaeth sy'n seiliedig ar deitl ac allwedd y map. Os na ddangosir unrhyw ddata ar y map, neu os nad yw'r holl nodweddion yn bresennol, mae hyn yn dangos nad yw'r ffynhonnell neu'r nodweddion llifogydd priodol yn bresennol yn yr ardal hon.



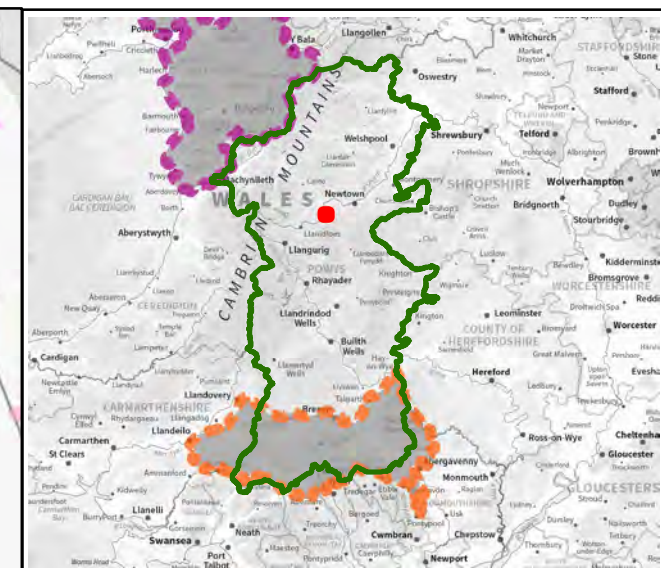
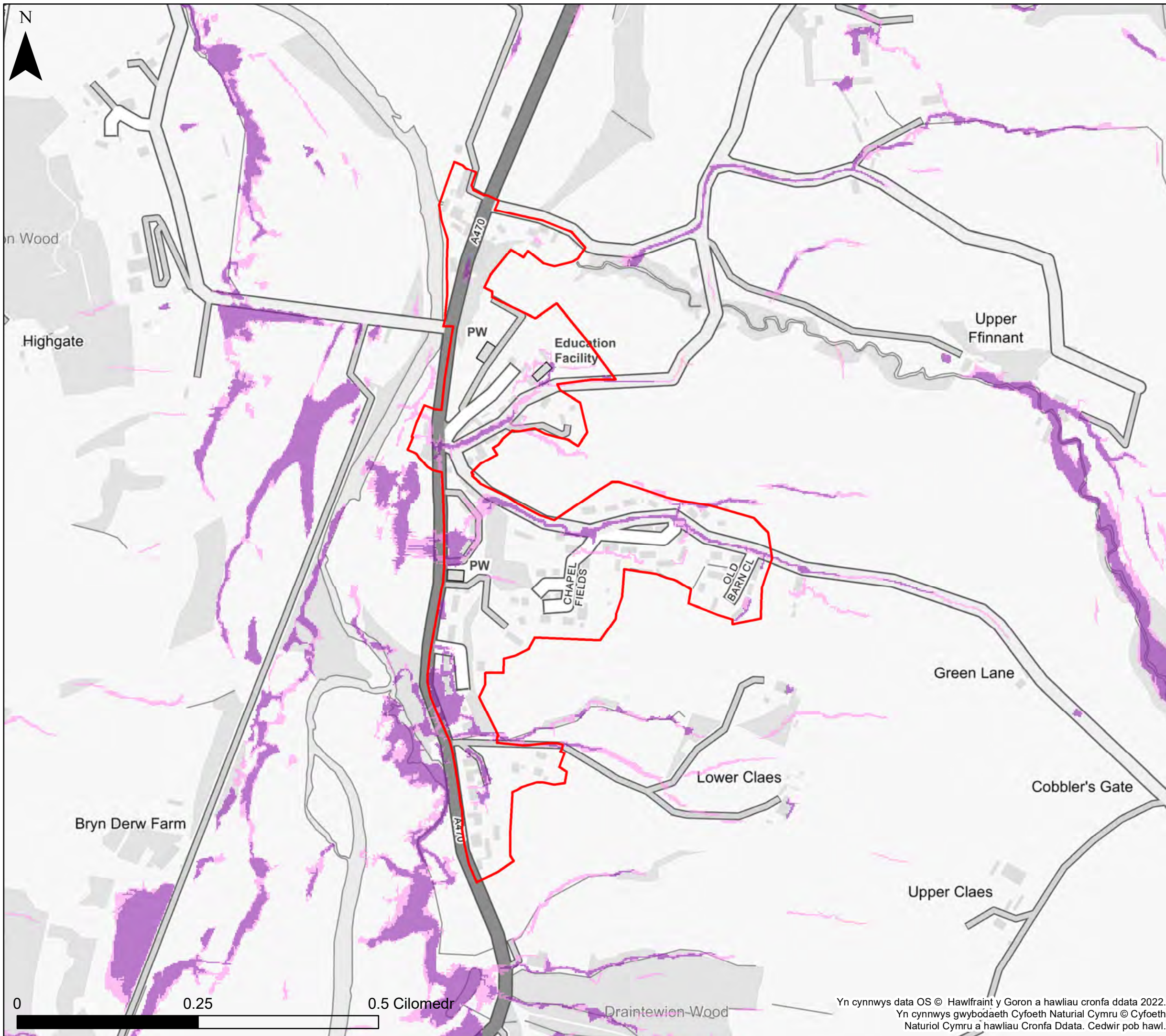
Cyngor Sir Powys
Asesiad Strategol Canlyniadau
Llifogydd Cam 1
Map Llifogydd ar gyfer Cynllunio - Dŵr
arwynebol a chyrsgiau dŵr bach

Ffin anheddiad- Llanbryn-mair

Mae'r ddogfen hon yn eiddo i Jeremy Benn Associates Ltd. Ni Chaiff ei hatgynhyrchu'n gyfan gwbl nac yn rhannol, na'i datgelu i drydydd parti, heb ganiatâd Jeremy Benn Associates Ltd.

Cynllunio	HB	21/09/2022
Gwirio	CB	22/09/2022
Cymeradwyo	GB	23/09/2022

Yn cynnwys data OS © Hawlfraint y Goron a hawliau cronfa ddata 2022.
 Yn cynnwys gwybodaeth Cyfoeth Naturiol Cymru © Cyfoeth Naturiol Cymru a hawliau Cronfa Ddata. Cedwir pob hawl.



KEY

- Cyngor Sir Powys
 - Awdurdod Parc Cenedlaethol Bannau Brycheiniog- gweler mapio penodol
 - Awdurdod Parc Cenedlaethol Eryri
 - Ffin anheddiad
- Dŵr arwynebol a chyrsgiau dŵr bach**
- Parth 2
 - Parth 3

Nodiadau
 Mae'r map yn dangos y data risg llifogydd a gwybodaeth sy'n seiliedig ar deitl ac allwedd y map. Os na ddangosir unrhyw ddata ar y map, neu os nad yw'r holl nodweddion yn bresennol, mae hyn yn dangos nad yw'r ffynhonnell neu'r nodweddion llifogydd priodol yn bresennol yn yr ardal hon.



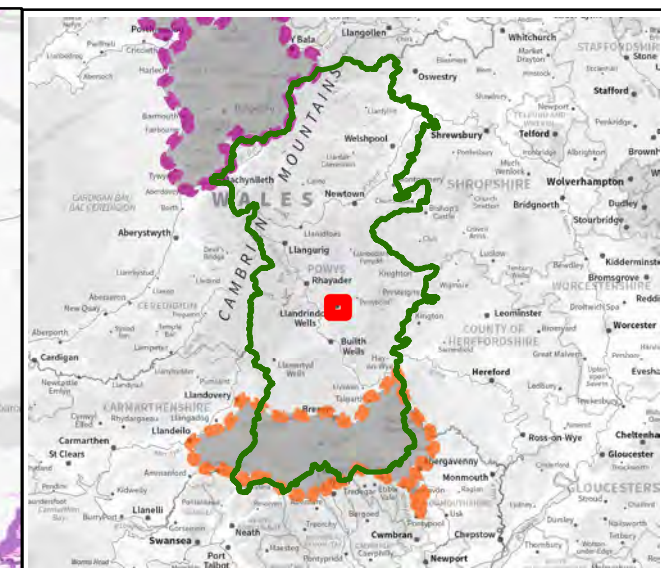
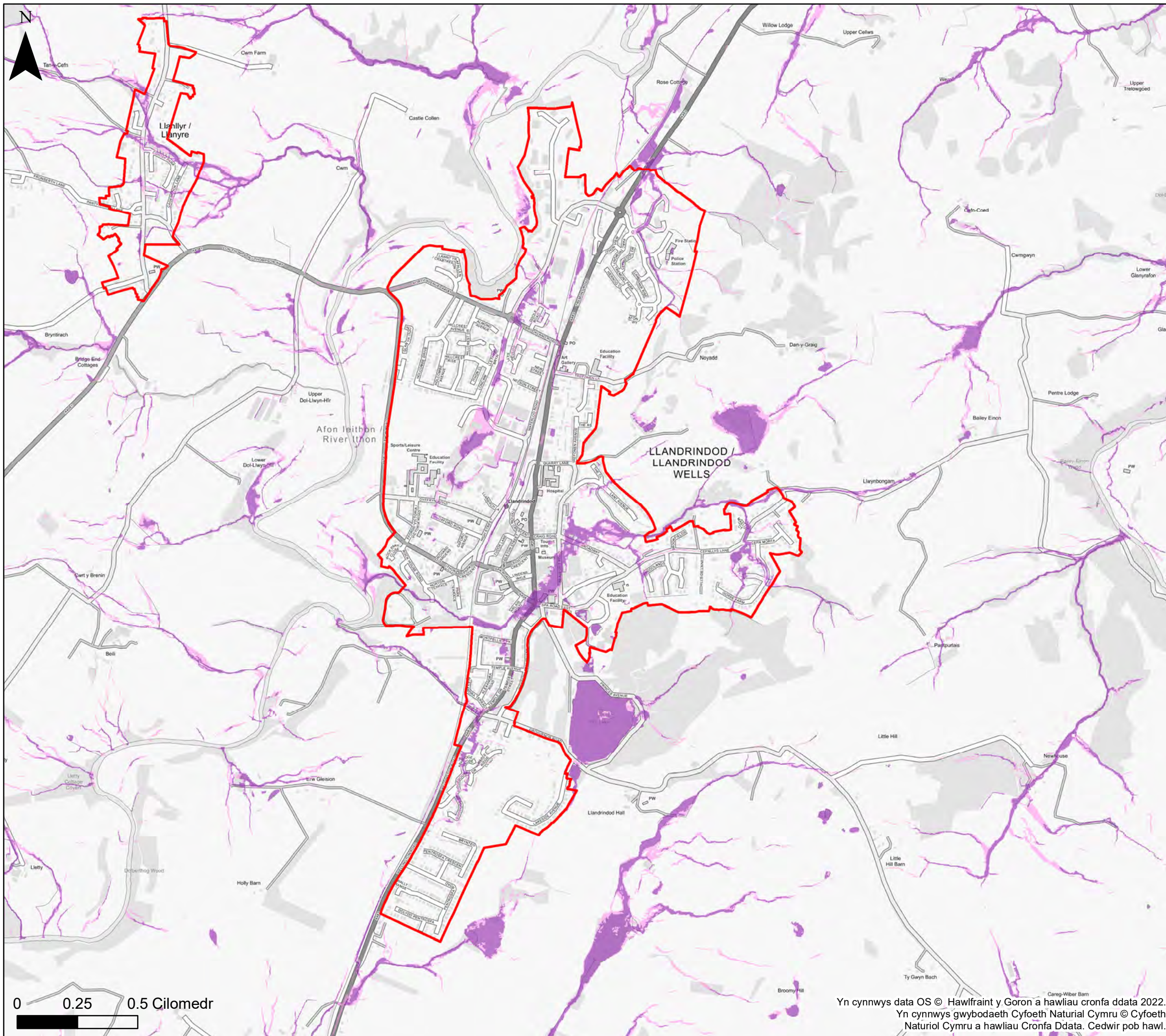
**Cyngor Sir Powys
 Aseiad Strategol Canlyniadau
 Llifogydd Cam 1
 Map Llifogydd ar gyfer Cynllunio - Dŵr
 arwynebol a chyrsgiau dŵr bach**

Ffin anheddiad- Llandinam







Mae'r ddogfen hon yn eiddo i Jeremy Benn Associates Ltd. Ni Chaiff ei hatgynhyrchu'n gyfan gwbl nac yn rhannol, na'i datgelu i drydydd parti, heb ganiatâd Jeremy Benn Associates Ltd.

Cynllunio	HB	21/09/2022
Gwirio	CB	22/09/2022
Cymeradwyo	GB	23/09/2022

Yn cynnwys data OS © Hawlfraint y Goron a hawliau cronfa ddata 2022.
 Yn cynnwys gwybodaeth Cyfoeth Naturiol Cymru © Cyfoeth Naturiol Cymru a hawliau Cronfa Ddata. Cedwir pob hawl.



KEY

-  Cyngor Sir Powys
 -  Awdurdod Parc Cenedlaethol Bannau Brycheiniog- gweler mapio penodol
 -  Awdurdod Parc Cenedlaethol Eryri
 -  Ffin anheddiad
- Dŵr arwynebbol a chyrsgiau dŵr bach**
-  Parth 2
 -  Parth 3

Nodiadau
 Mae'r map yn dangos y data risg llifogydd a gwybodaeth sy'n seiliedig ar deitl ac allwedd y map. Os na ddangosir unrhyw ddata ar y map, neu os nad yw'r holl nodweddion yn bresennol, mae hyn yn dangos nad yw'r ffinhonnell neu'r nodweddion llifogydd priodol yn bresennol yn yr ardal hon.



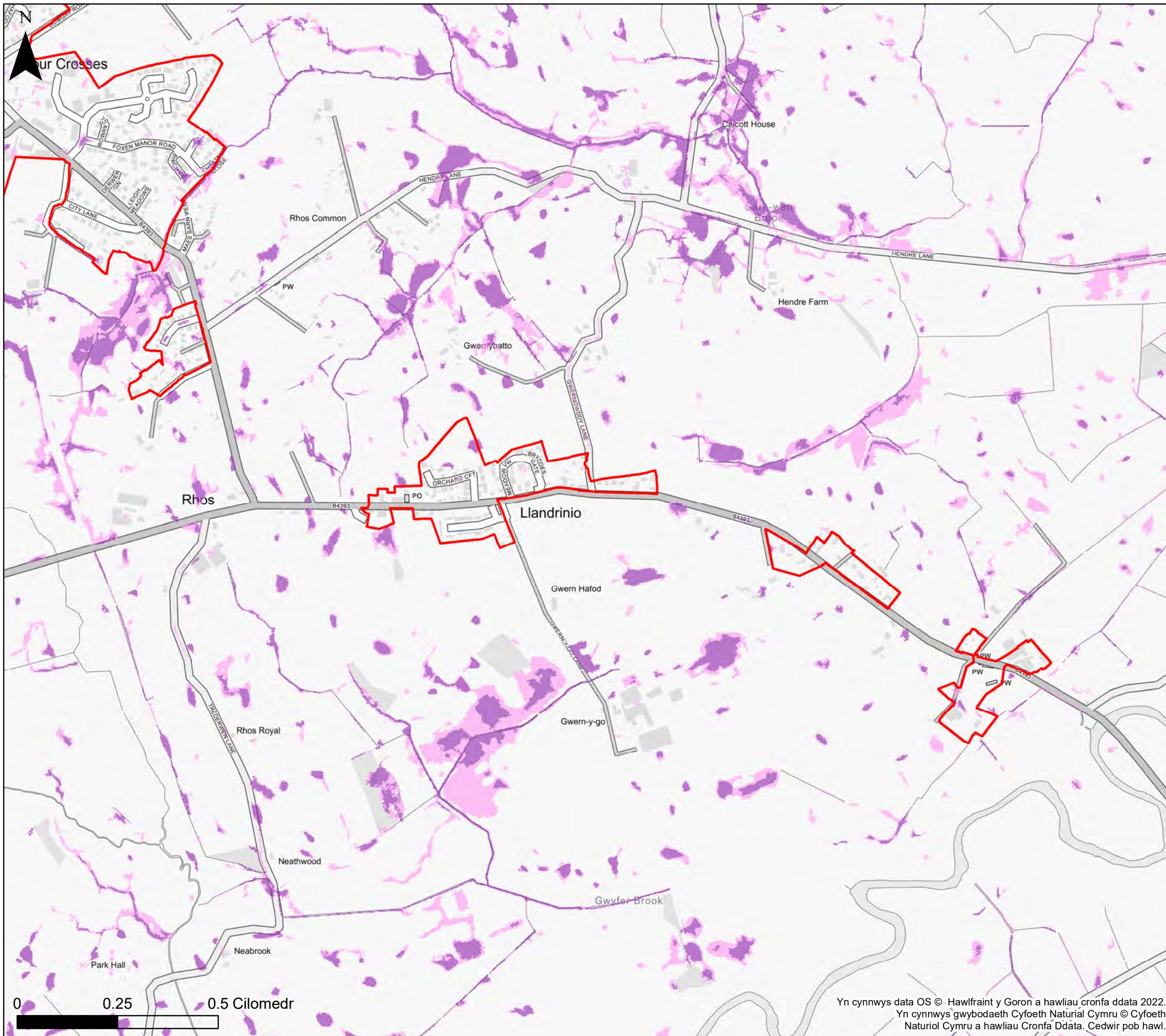
**Cyngor Sir Powys
 Aseiad Strategol Canlyniadau
 Llifogydd Cam 1
 Map Llifogydd ar gyfer Cynllunio - Dŵr
 arwynebbol a chyrsgiau dŵr bach**

Ffin anheddiad- Llandrindod

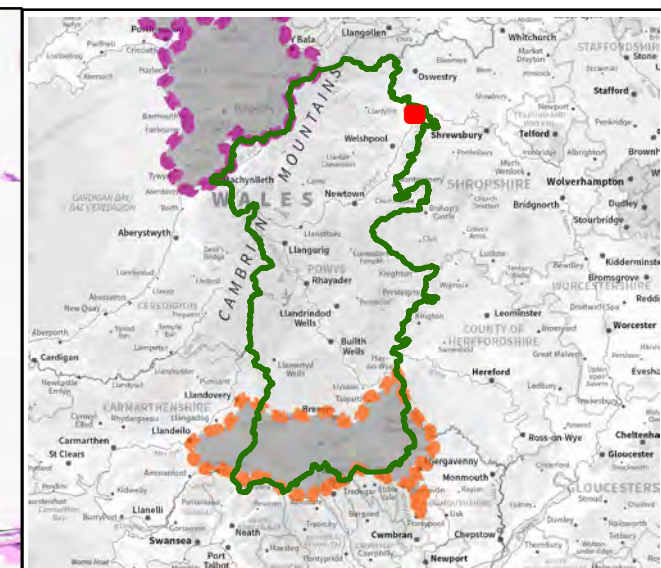
Mae'r ddogfen hon yn eiddo i Jeremy Benn Associates Ltd. Ni Chaiff ei hatgynhyrchu'n gyfan gwbl nac yn rhannol, na'i datgelu i drydydd parti, heb ganiatâd Jeremy Benn Associates Ltd.

Cynllunio	HB	21/09/2022
Gwirio	CB	22/09/2022
Cymeradwyo	GB	23/09/2022

Yn cynnwys data OS © Hawlfraint y Goron a hawliau cronfa ddata 2022.
 Yn cynnwys gwybodaeth Cyfoeth Naturiol Cymru © Cyfoeth Naturiol Cymru a hawliau Cronfa Ddata. Cedwir pob hawl.



Yn cynnwys data OS © Hawlfraint y Goron a hawliau cronfa ddata 2022.
Yn cynnwys gwybodaeth Cyfoeth Naturiol Cymru © Cyfoeth Naturiol Cymru a hawliau Cronfa Ddata. Cedwir pob hawl.



KEY

- Cyngor Sir Powys
 - Awdurdod Parc Cenedlaethol Bannau Brycheiniog- gweler mapio penodol
 - Awdurdod Parc Cenedlaethol Eryri
 - Ffin anheddiad
- Dŵr arwynebol a chrysiâu dŵr bach**
- Parth 2
 - Parth 3

Nodiadau
Mae'r map yn dangos y data risg llifogydd a gwybodaeth sy'n seiliedig ar deitl ac allwedd y map. Os na ddangosir unrhyw ddata ar y map, neu os nad yw'r holl nodweddion yn bresennol, mae hyn yn dangos nad yw'r ffynhonnell neu'r nodweddion llifogydd priodol yn bresennol yn yr ardal hon.

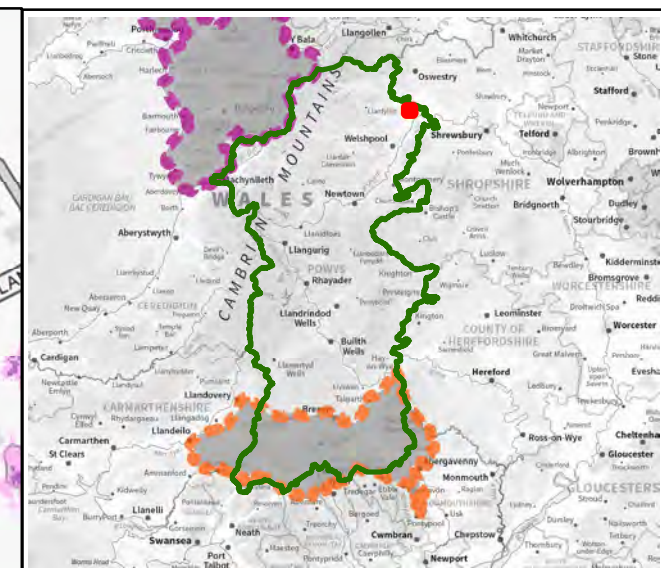
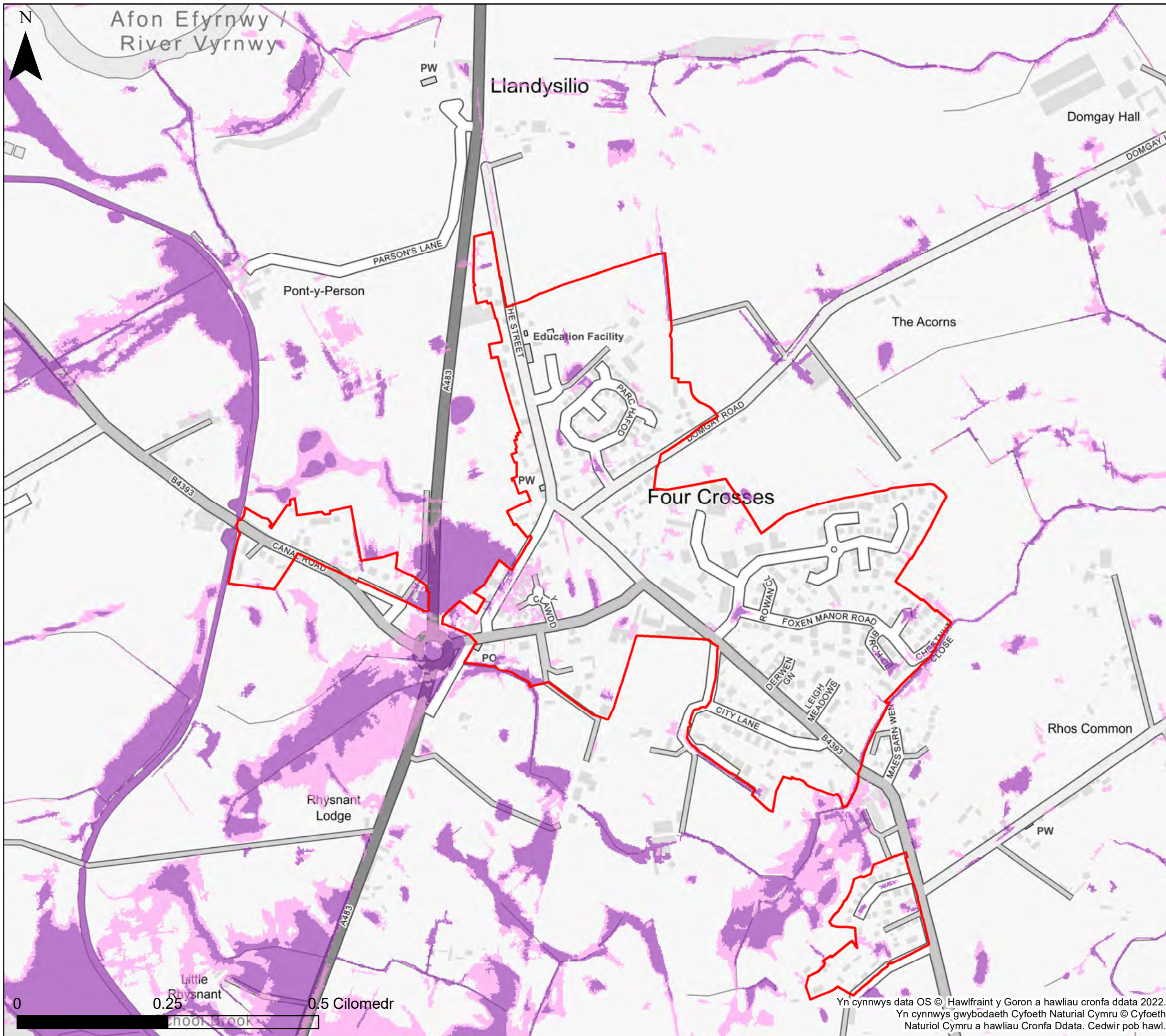


**Cyngor Sir Powys
Asesiad Strategol Canlyniadau
Llifogydd Cam 1
Map Llifogydd ar gyfer Cynllunio - Dŵr
arwynebol a chrysiâu dŵr bach**

Ffin anheddiad- Llandrinio

Mae'r ddogfen hon yn eiddo i Jeremy Benn Associates Ltd. Ni Chaiff ei hatgynhyrchu'n gyfan gwbl nac yn rhannol, na'i datgelu i drydydd parti, heb ganiatâd Jeremy Benn Associates Ltd.

Cynllunio	HB	21/09/2022
Gwirio	CB	22/09/2022
Cymeradwyo	GB	23/09/2022



KEY

- Cyngor Sir Powys
 - Awdurdod Parc Cenedlaethol Bannau Brycheiniog- gweler mapio penodol
 - Awdurdod Parc Cenedlaethol Eryri
 - Ffin anheddiad
- Dŵr arwynebol a chyrsgiau dŵr bach**
- Parth 2
 - Parth 3

Nodiadau
 Mae'r map yn dangos y data risg llifogydd a gwybodaeth sy'n seiliedig ar deitl ac allwedd y map. Os na ddangosir unrhyw ddata ar y map, neu os nad yw'r holl nodweddion yn bresennol, mae hyn yn dangos nad yw'r ffinhonnell neu'r nodweddion llifogydd priodol yn bresennol yn yr ardal hon.



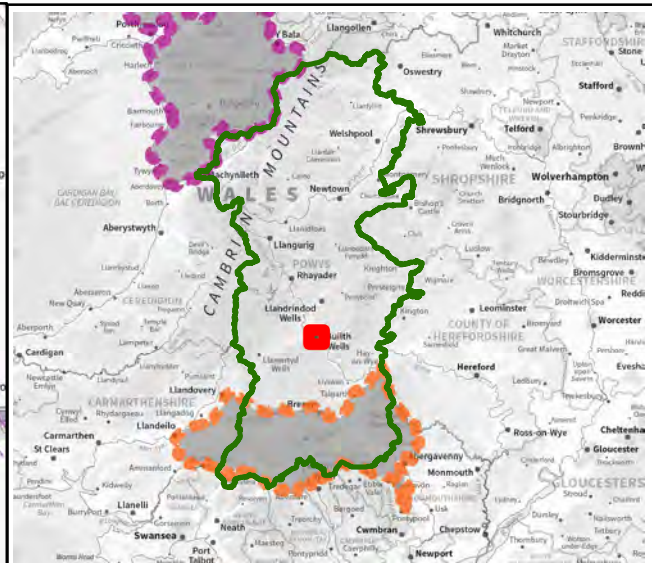
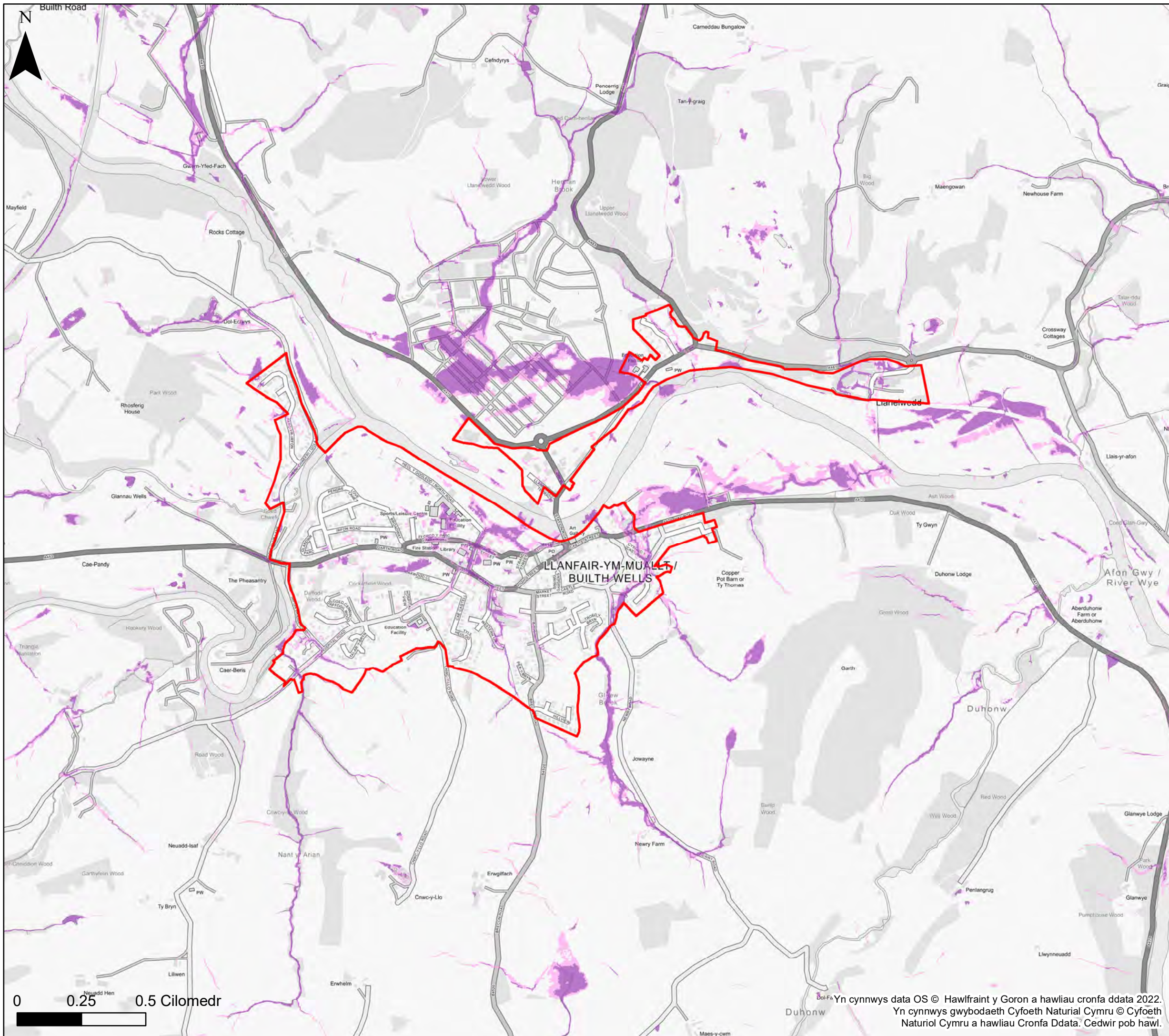
Cyngor Sir Powys
Asesiad Strategol Canlyniadau
Llifogydd Cam 1
Map Llifogydd ar gyfer Cynllunio - Dŵr
arwynebol a chyrsgiau dŵr bach

Ffin anheddiad- Llandysilio







Mae'r ddogfen hon yn eiddo i Jeremy Benn Associates Ltd. Ni Chaiff ei hatgynhyrchu'n gyfan gwbl nac yn rhannol, na'i datgelu i drydydd parti, heb ganiatâd Jeremy Benn Associates Ltd.

Cynllunio	HB	21/09/2022
Gwirio	CB	22/09/2022
Cymeradwyo	GB	23/09/2022

Yn cynnwys data OS © Hawlfraint y Goron a hawliau cronfa ddata 2022.
 Yn cynnwys gwybodaeth Cyfoeth Naturiol Cymru © Cyfoeth Naturiol Cymru a hawliau Cronfa Ddata. Cedwir pob hawl.



KEY

-  Cyngor Sir Powys
 -  Awdurdod Parc Cenedlaethol Bannau Brycheiniog- gweler mapio penodol
 -  Awdurdod Parc Cenedlaethol Eryri
 -  Ffin anheddiad
- Dŵr arwynebol a chyrsgiau dŵr bach**
-  Parth 2
 -  Parth 3

Nodiadau
 Mae'r map yn dangos y data risg llifogydd a gwybodaeth sy'n seiliedig ar deitl ac allwedd y map. Os na ddangosir unrhyw ddata ar y map, neu os nad yw'r holl nodweddion yn bresennol, mae hyn yn dangos nad yw'r ffinhonnell neu'r nodweddion llifogydd priodol yn bresennol yn yr ardal hon.




**Cyngor Sir Powys
 Aseiad Strategol Canlyniadau
 Llifogydd Cam 1
 Map Llifogydd ar gyfer Cynllunio - Dŵr
 arwynebol a chyrsgiau dŵr bach**

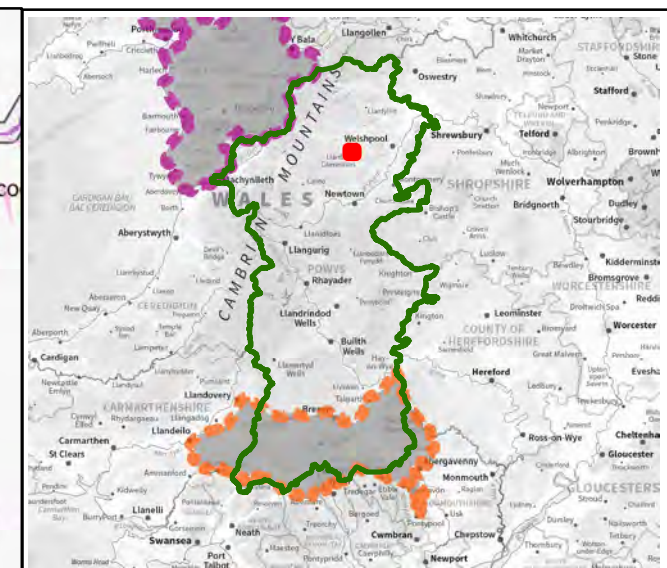
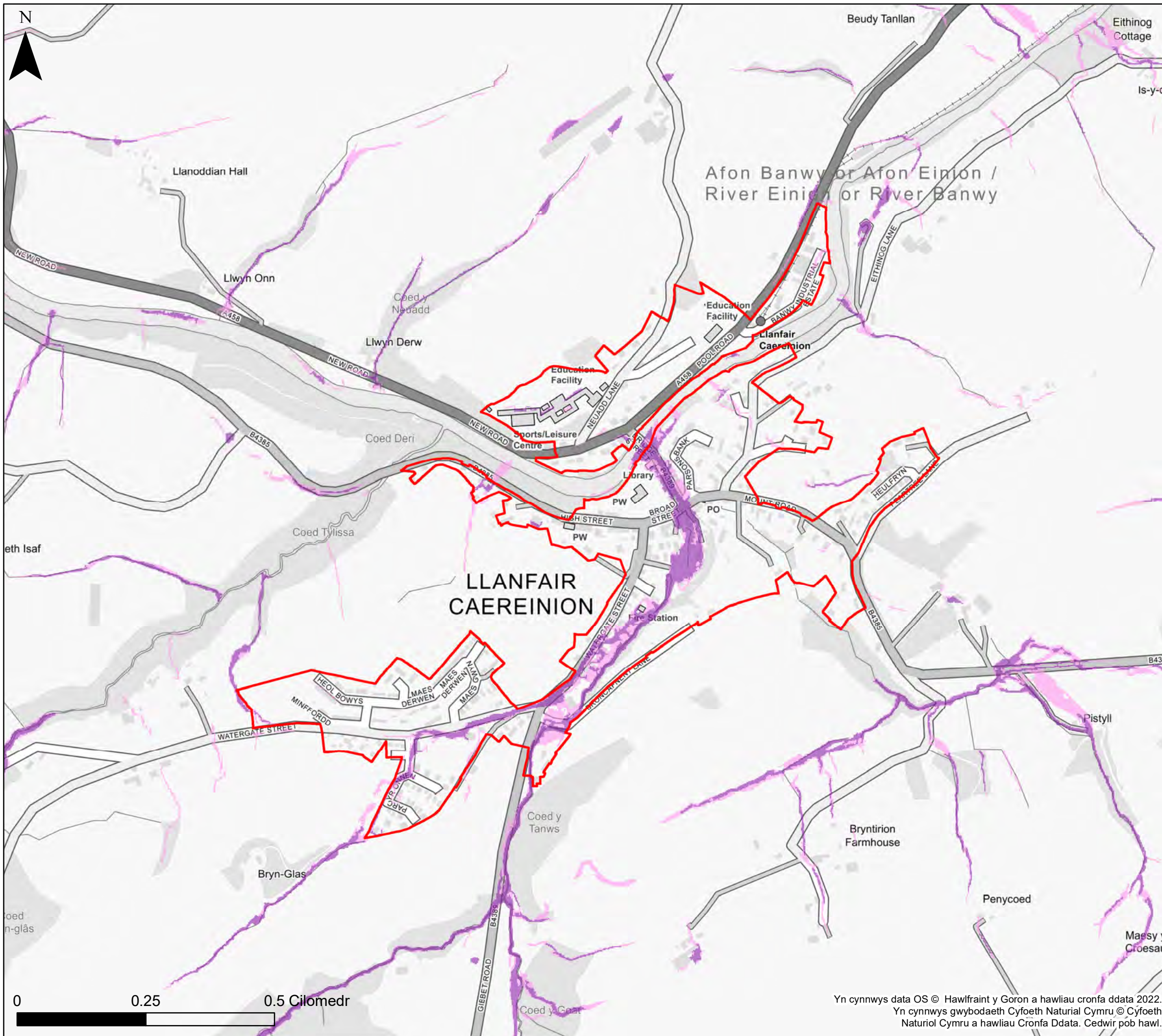
Ffin anheddiad- Llanfair-ym-Muallt a Llanellwedd

Mae'r ddogfen hon yn eiddo i Jeremy Benn Associates Ltd. Ni Chaiff ei hatgynhyrchu'n gyfan gwbl nac yn rhannol, na'i datgelu i drydydd parti, heb ganiatâd Jeremy Benn Associates Ltd.







Cynllunio	HB	21/09/2022
Gwirio	CB	22/09/2022
Cymeradwyo	GB	23/09/2022



Yn cynnwys data OS © Hawffraint y Goron a hawliau cronfa ddata 2022. Yn cynnwys gwybodaeth Cyfoeth Naturiol Cymru © Cyfoeth Naturiol Cymru a hawliau Cronfa Ddata. Cedwir pob hawl.



KEY

-  Cyngor Sir Powys
 -  Awdurdod Parc Cenedlaethol Bannau Brycheiniog- gweler mapio penodol
 -  Awdurdod Parc Cenedlaethol Eryri
 -  Ffin anheddiad
- Dŵr arwynebol a chyrsgiau dŵr bach**
-  Parth 2
 -  Parth 3

Nodiadau
 Mae'r map yn dangos y data risg llifogydd a gwybodaeth sy'n seiliedig ar deitl ac allwedd y map. Os na ddangosir unrhyw ddata ar y map, neu os nad yw'r holl nodweddion yn bresennol, mae hyn yn dangos nad yw'r ffinhonnell neu'r nodweddion llifogydd priodol yn bresennol yn yr ardal hon.




**Cyngor Sir Powys
 Aseiad Strategol Canlyniadau
 Llifogydd Cam 1
 Map Llifogydd ar gyfer Cynllunio - Dŵr
 arwynebol a chyrsgiau dŵr bach**

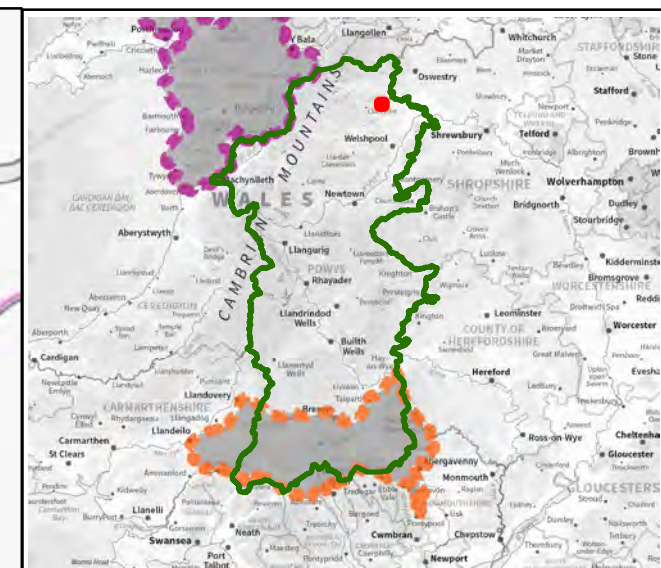
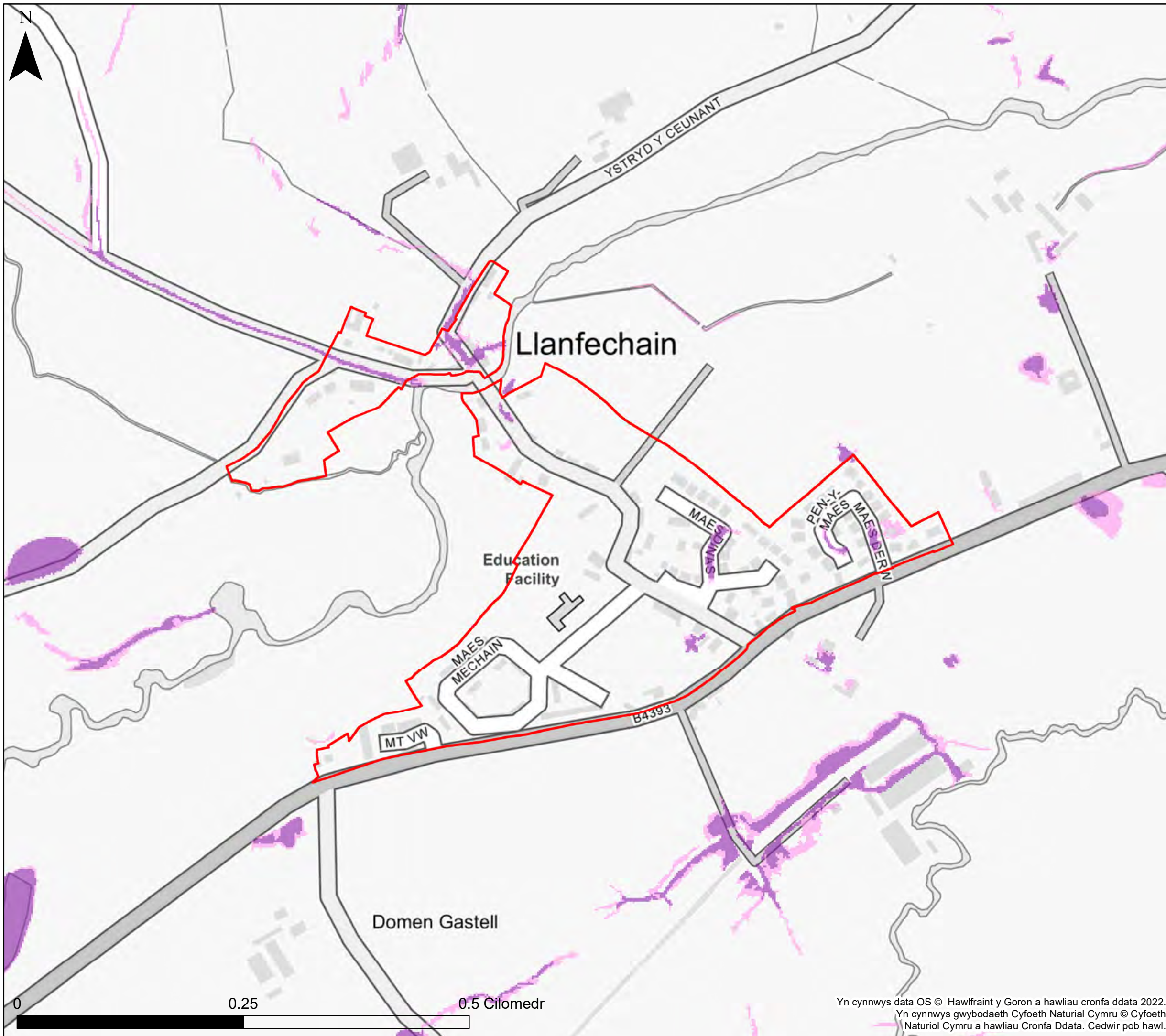
Ffin anheddiad- Llanfair Caereinion

Mae'r ddogfen hon yn eiddo i Jeremy Benn Associates Ltd. Ni Chaiff ei hatgynhyrchu'n gyfan gwbl nac yn rhannol, na'i datgelu i drydydd parti, heb ganiatâd Jeremy Benn Associates Ltd.

Cynllunio	HB	21/09/2022
Gwirio	CB	22/09/2022
Cymeradwyo	GB	23/09/2022



Yn cynnwys data OS © Hawlfraint y Goron a hawliau cronfa ddata 2022.
 Yn cynnwys gwybodaeth Cyfoeth Naturiol Cymru © Cyfoeth Naturiol Cymru a hawliau Cronfa Ddata. Cedwir pob hawl.



KEY

- Cyngor Sir Powys
 - Awdurdod Parc Cenedlaethol Bannau Brycheiniog- gweler mapio penodol
 - Awdurdod Parc Cenedlaethol Eryri
 - Ffin anheddiad
- Dŵr arwynebol a chyrsgiau dŵr bach**
- Parth 2
 - Parth 3

Nodiadau
 Mae'r map yn dangos y data risg llifogydd a gwybodaeth sy'n seiliedig ar deitl ac allwedd y map. Os na ddangosir unrhyw ddata ar y map, neu os nad yw'r holl nodweddion yn bresennol, mae hyn yn dangos nad yw'r ffynhonnell neu'r nodweddion llifogydd priodol yn bresennol yn yr ardal hon.



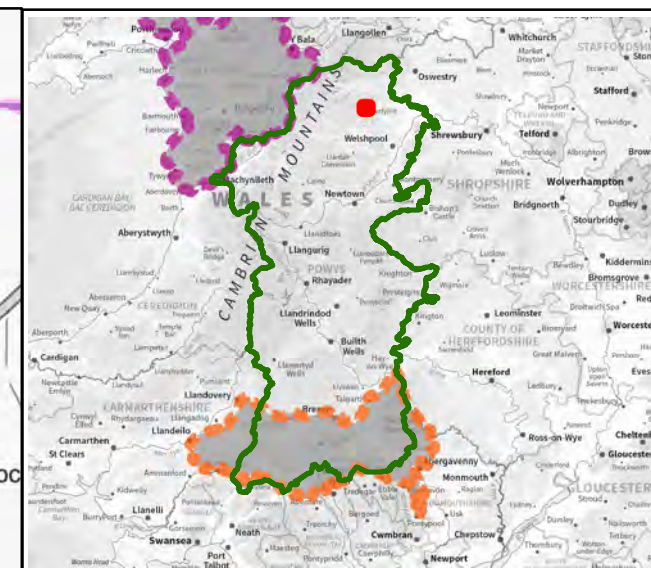
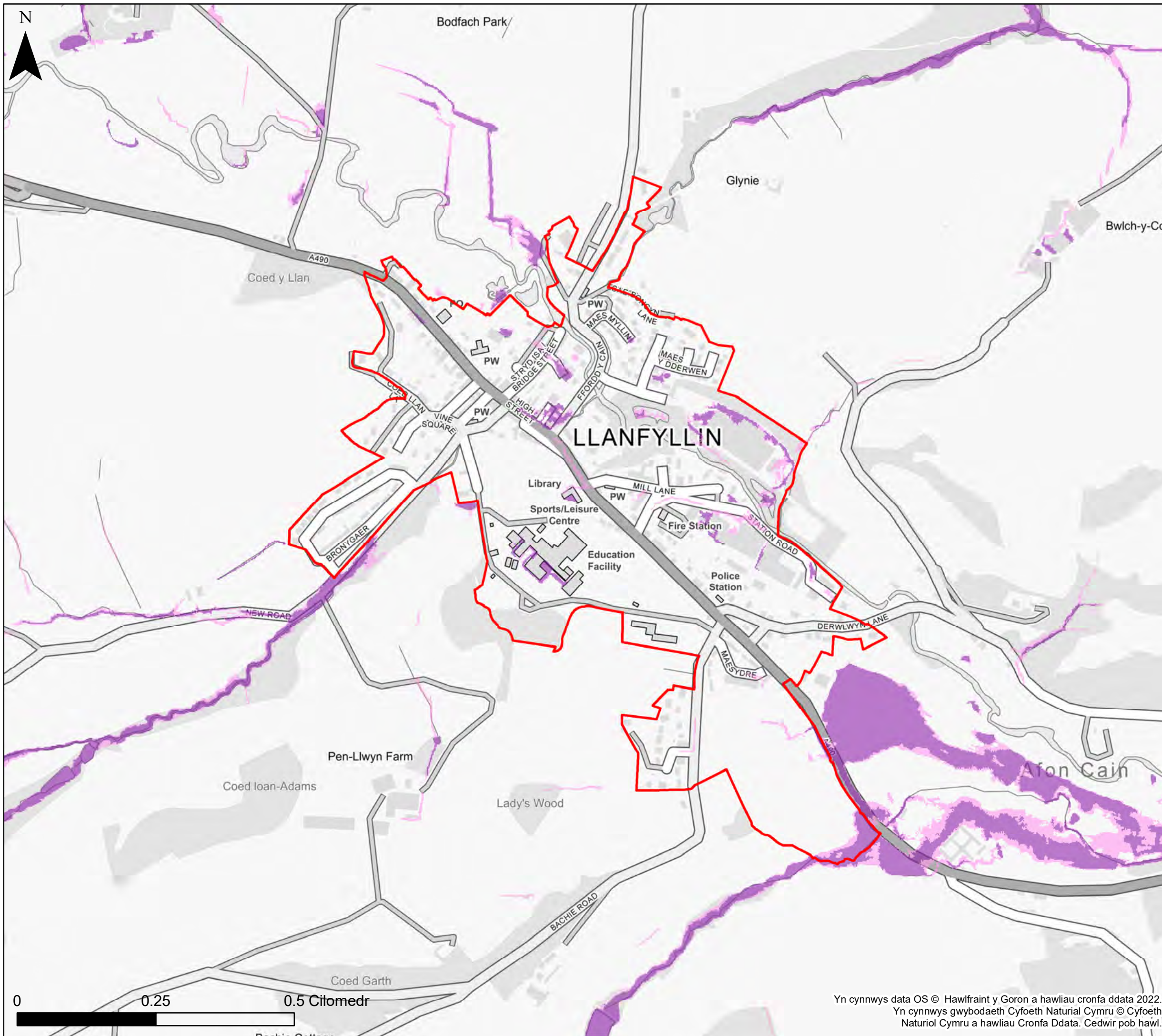
Cyngor Sir Powys
Asesiad Strategol Canlyniadau
Llifogydd Cam 1
Map Llifogydd ar gyfer Cynllunio - Dŵr
arwynebol a chyrsgiau dŵr bach

Ffin anheddiad- Llanfechain







Mae'r ddogfen hon yn eiddo i Jeremy Benn Associates Ltd. Ni Chaiff ei hatgynhyrchu'n gyfan gwbl nac yn rhannol, na'i datgelu i drydydd parti, heb ganiatâd Jeremy Benn Associates Ltd.

Cynllunio	HB	21/09/2022
Gwirio	CB	22/09/2022
Cymeradwyo	GB	23/09/2022

Yn cynnwys data OS © Hawlfraint y Goron a hawliau cronfa ddata 2022.
 Yn cynnwys gwybodaeth Cyfoeth Naturiol Cymru © Cyfoeth Naturiol Cymru a hawliau Cronfa Ddata. Cedwir pob hawl.



KEY

-  Cyngor Sir Powys
 -  Awdurdod Parc Cenedlaethol Bannau Brycheiniog- gweler mapio penodol
 -  Awdurdod Parc Cenedlaethol Eryri
 -  Ffin anheddiad
- Dŵr arwynebol a chyrsgiau dŵr bach**
-  Parth 2
 -  Parth 3

Nodiadau
 Mae'r map yn dangos y data risg llifogydd a gwybodaeth sy'n seiliedig ar deitl ac allwedd y map. Os na ddangosir unrhyw ddata ar y map, neu os nad yw'r holl nodweddion yn bresennol, mae hyn yn dangos nad yw'r ffinhonnell neu'r nodweddion llifogydd priodol yn bresennol yn yr ardal hon.



Cyngor Sir Powys
Asesiad Strategol Canlyniadau
Llifogydd Cam 1
Map Llifogydd ar gyfer Cynllunio - Dŵr
arwynebol a chyrsgiau dŵr bach

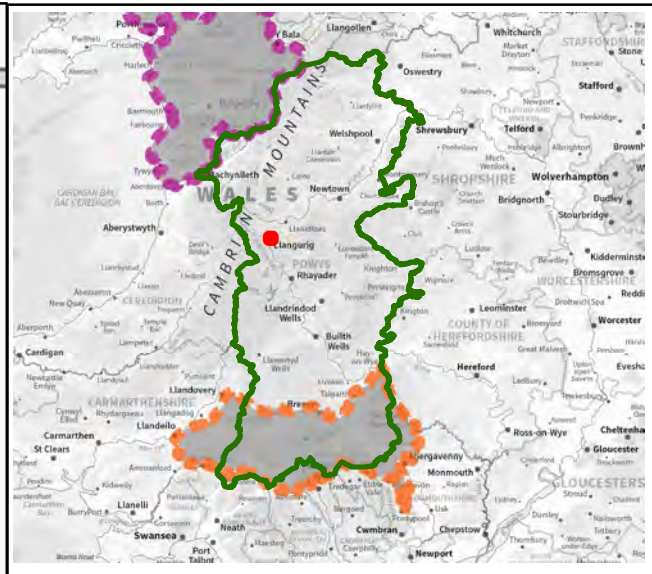
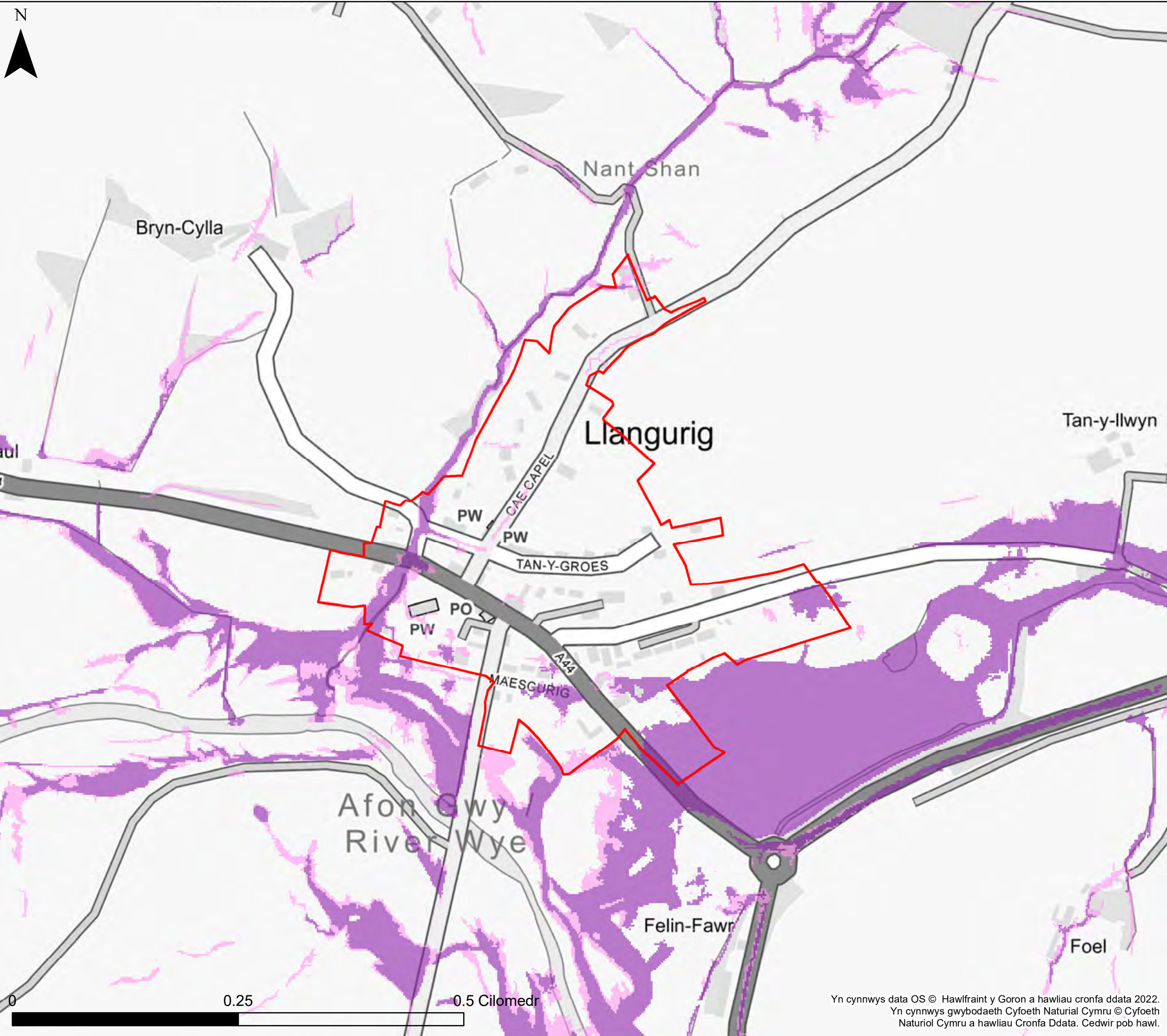
Ffin anheddiad- Llanfyllin

Mae'r ddogfen hon yn eiddo i Jeremy Benn Associates Ltd. Ni Chaiff ei hatgynhyrchu'n gyfan gwbl nac yn rhannol, na'i datgelu i drydydd parti, heb ganiatâd Jeremy Benn Associates Ltd.

Cynllunio	HB	21/09/2022
Gwirio	CB	22/09/2022
Cymeradwyo	GB	23/09/2022

0 0.25 0.5 Cilomedr

Yn cynnwys data OS © Hawlfraint y Goron a hawliau cronfa ddata 2022.
 Yn cynnwys gwybodaeth Cyfoeth Naturiol Cymru © Cyfoeth Naturiol Cymru a hawliau Cronfa Ddata. Cedwir pob hawl.



KEY

- Cyngor Sir Powys
 - Awdurdod Parc Cenedlaethol Bannau Brycheiniog- gweler mapio penodol
 - Awdurdod Parc Cenedlaethol Eryri
 - Ffin anheddiad
- Dŵr arwynebol a chyrsgiau dŵr bach**
- Parth 2
 - Parth 3

Nodiadau
 Mae'r map yn dangos y data risg llifogydd a gwybodaeth sy'n seiliedig ar deitl ac allwedd y map. Os na ddangosir unrhyw ddata ar y map, neu os nad yw'r holl nodweddion yn bresennol, mae hyn yn dangos nad yw'r ffinhonnell neu'r nodweddion llifogydd priodol yn bresennol yn yr ardal hon.



**Cyngor Sir Powys
 Aseiad Strategol Canlyniadau
 Llifogydd Cam 1
 Map Llifogydd ar gyfer Cynllunio - Dŵr
 arwynebol a chyrsgiau dŵr bach**

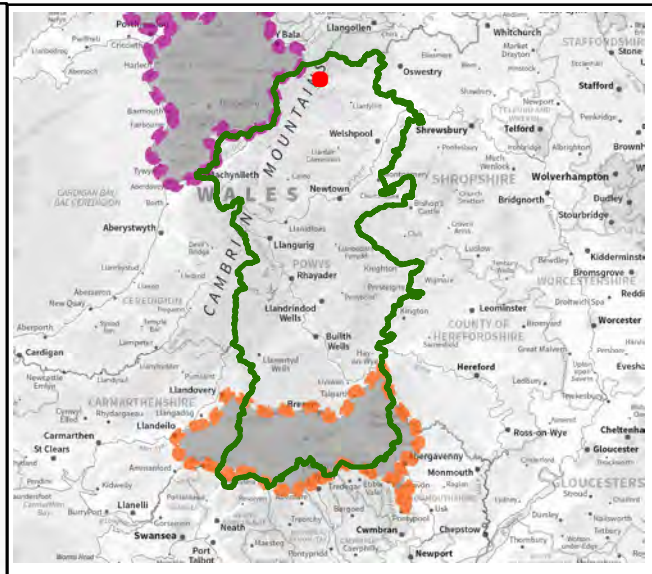
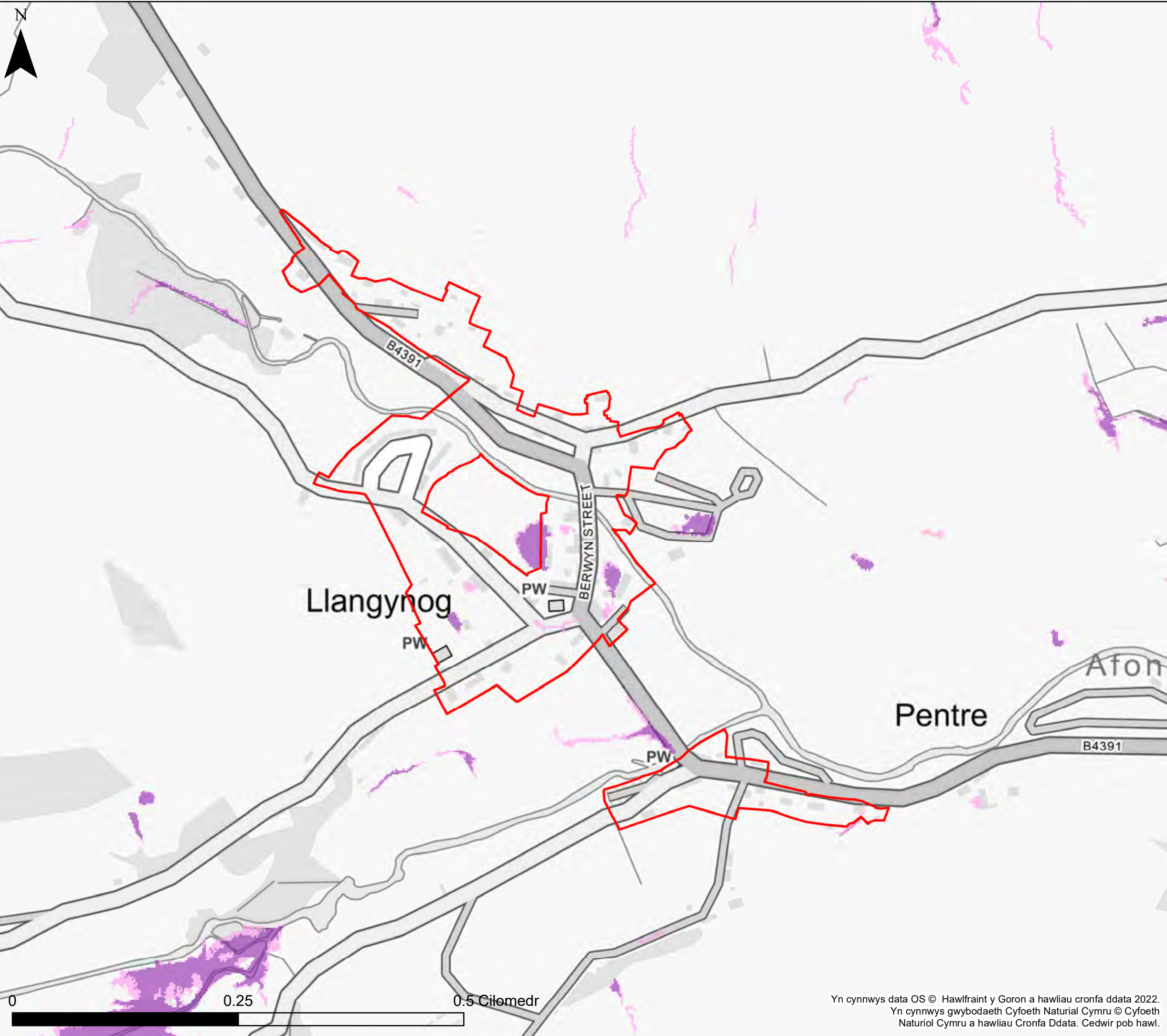
Ffin anheddiad- Llangurig

Mae'r ddogfen hon yn eiddo i Jeremy Benn Associates Ltd. Ni Chaiff ei hatgynhyrchu'n gyfan gwbl nac yn rhannol, na'i datgelu i drydydd parti, heb ganiatâd Jeremy Benn Associates Ltd.







Cynllunio	HB	21/09/2022
Gwirio	CB	22/09/2022
Cymeradwyo	GB	23/09/2022



Yn cynnwys data OS © Hawlfraint y Goron a hawliau cronfa ddata 2022.
 Yn cynnwys gwybodaeth Cyfoeth Naturiol Cymru © Cyfoeth Naturiol Cymru a hawliau Cronfa Ddata. Cedwir pob hawl.



KEY

-  Cyngor Sir Powys
 -  Awdurdod Parc Cenedlaethol Bannau Brycheiniog- gweler mapio penodol
 -  Awdurdod Parc Cenedlaethol Eryri
 -  Ffin anheddiad
- Dŵr arwynebol a chyrsgiau dŵr bach**
-  Parth 2
 -  Parth 3

Nodiadau
 Mae'r map yn dangos y data risg llifogydd a gwybodaeth sy'n seiliedig ar deitl ac allwedd y map. Os na ddangosir unrhyw ddata ar y map, neu os nad yw'r holl nodweddion yn bresennol, mae hyn yn dangos nad yw'r ffinhonnell neu'r nodweddion llifogydd priodol yn bresennol yn yr ardal hon.



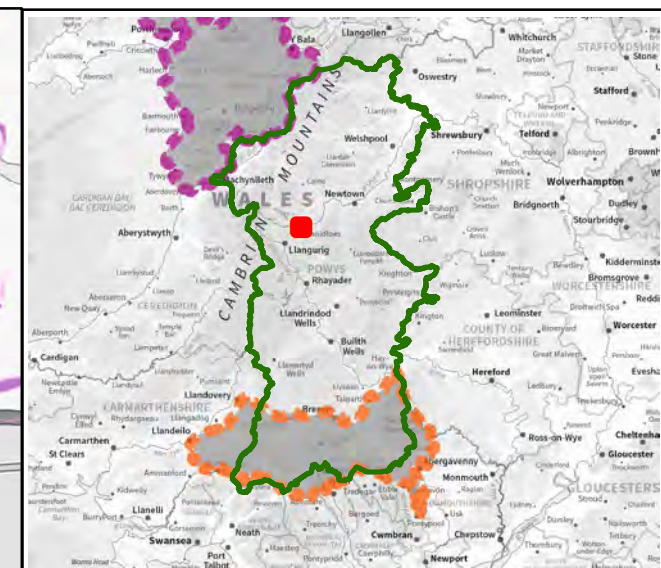
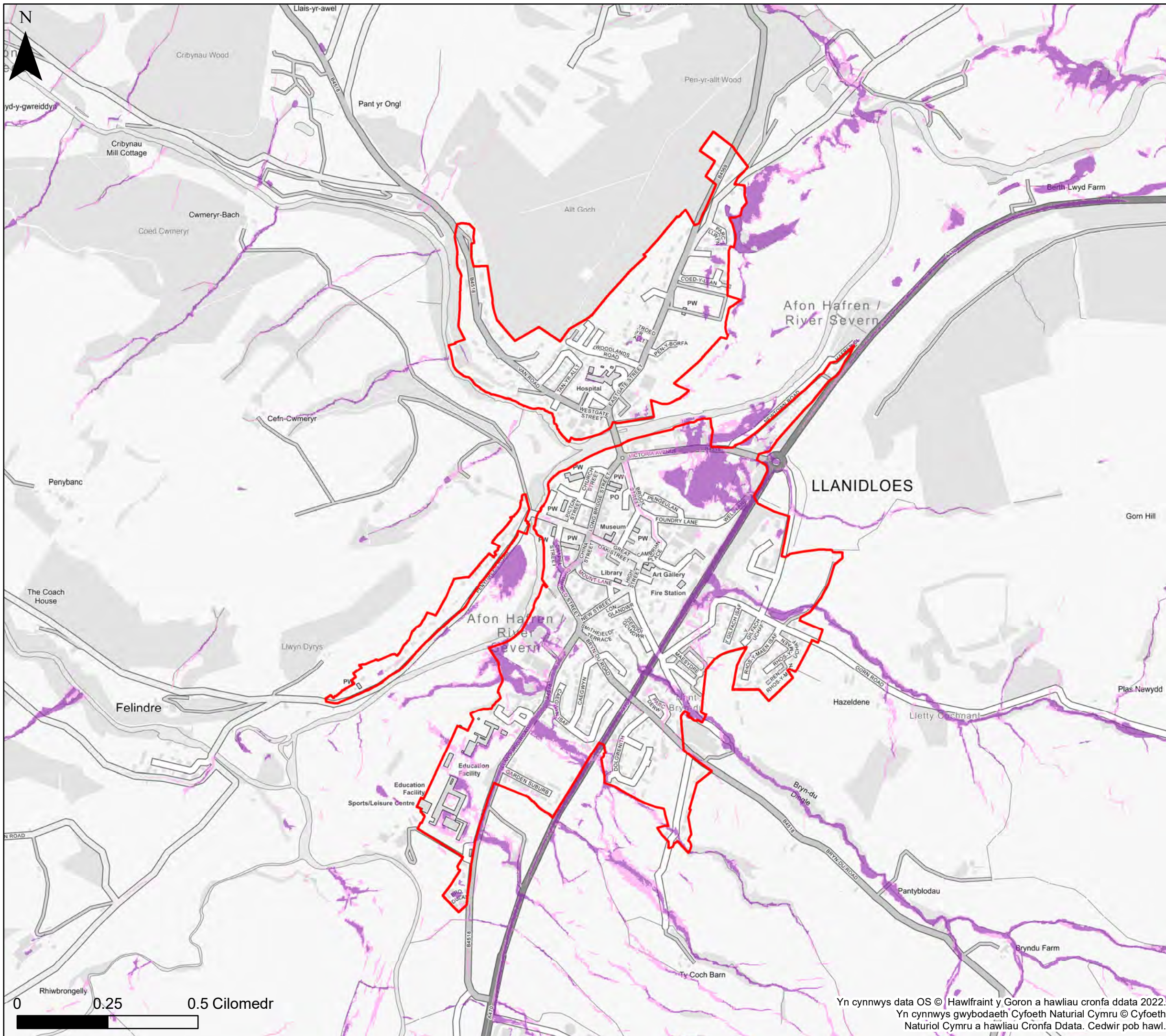
Cyngor Sir Powys
Asesiad Strategol Canlyniadau
Llifogydd Cam 1
Map Llifogydd ar gyfer Cynllunio - Dŵr
arwynebol a chyrsgiau dŵr bach

Ffin anheddiad- Llangynog

Mae'r ddogfen hon yn eiddo i Jeremy Benn Associates Ltd. Ni Chaiff ei hatgynhyrchu'n gyfan gwbl nac yn rhannol, na'i datgelu i drydydd parti, heb ganiatâd Jeremy Benn Associates Ltd.

Cynllunio	HB	21/09/2022
Gwirio	CB	22/09/2022
Cymeradwyo	GB	23/09/2022

Yn cynnwys data OS © Hawlfraint y Goron a hawliau cronfa ddata 2022.
 Yn cynnwys gwybodaeth Cyfoeth Naturiol Cymru © Cyfoeth Naturiol Cymru a hawliau Cronfa Ddata. Cedwir pob hawl.



KEY

- Cyngor Sir Powys
 - Awdurdod Parc Cenedlaethol Bannau Brycheiniog- gweler mapio penodol
 - Awdurdod Parc Cenedlaethol Eryri
 - Ffin anheddiad
- Dŵr arwynebol a chyrsgiau dŵr bach**
- Parth 2
 - Parth 3

Nodiadau
 Mae'r map yn dangos y data risg llifogydd a gwybodaeth sy'n seiliedig ar deitl ac allwedd y map. Os na ddangosir unrhyw ddata ar y map, neu os nad yw'r holl nodweddion yn bresennol, mae hyn yn dangos nad yw'r ffinhonnell neu'r nodweddion llifogydd priodol yn bresennol yn yr ardal hon.



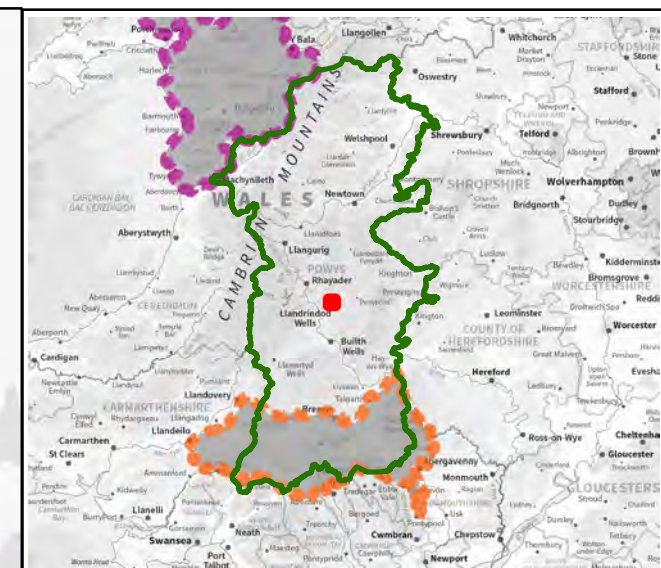
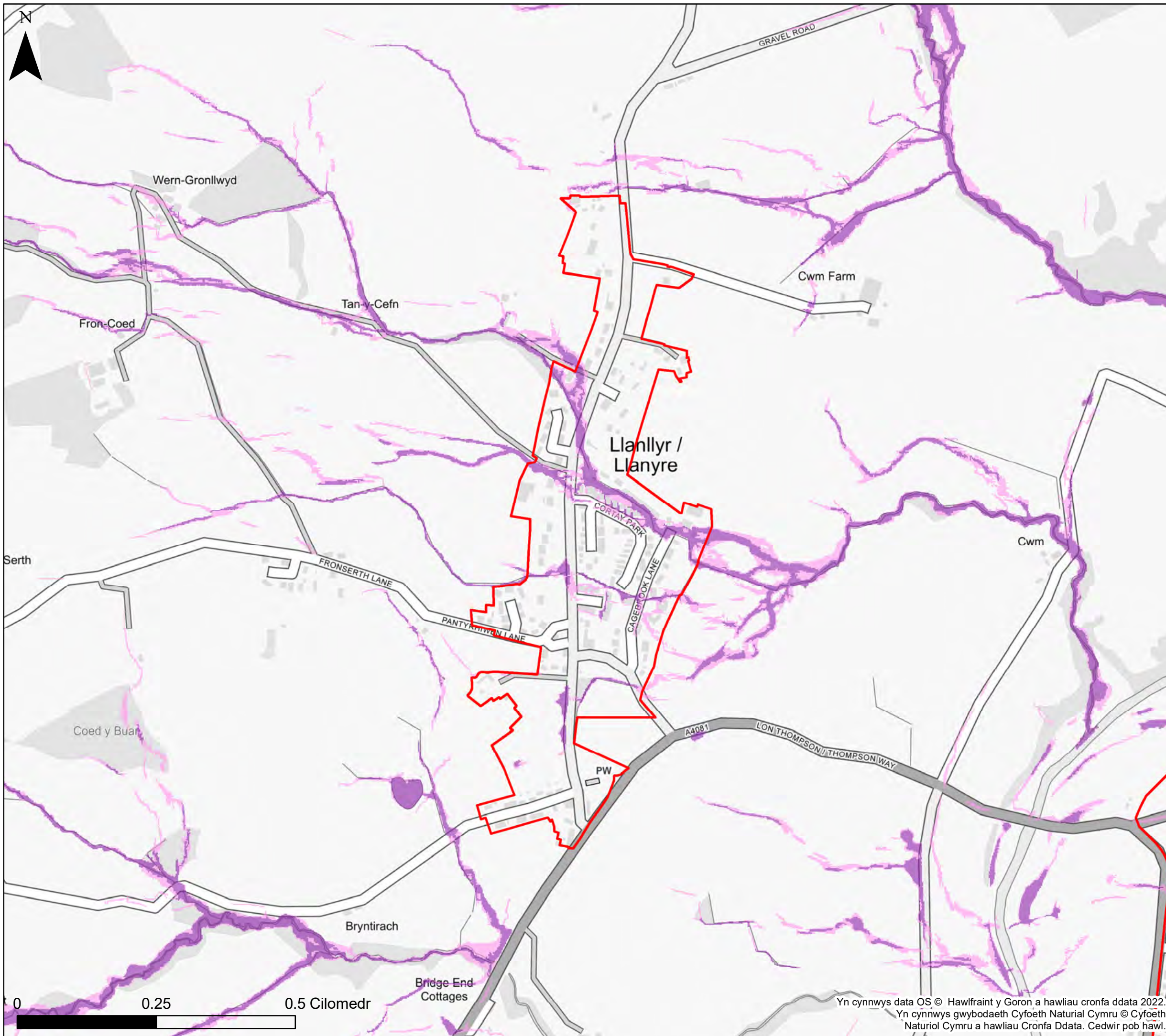
**Cyngor Sir Powys
 Aseiad Strategol Canlyniadau
 Llifogydd Cam 1
 Map Llifogydd ar gyfer Cynllunio - Dŵr
 arwynebol a chyrsgiau dŵr bach**

Ffin anheddiad- Llanidloes







Mae'r ddogfen hon yn eiddo i Jeremy Benn Associates Ltd. Ni Chaiff ei hatgynhyrchu'n gyfan gwbl nac yn rhannol, na'i datgelu i drydydd parti, heb ganiatâd Jeremy Benn Associates Ltd.

Cynllunio	HB	21/09/2022
Gwirio	CB	22/09/2022
Cymeradwyo	GB	23/09/2022

Yn cynnwys data OS © Hawlfraint y Goron a hawliau cronfa ddata 2022.
 Yn cynnwys gwybodaeth Cyfoeth Naturiol Cymru © Cyfoeth Naturiol Cymru a hawliau Cronfa Ddata. Cedwir pob hawl.



KEY

-  Cyngor Sir Powys
 -  Awdurdod Parc Cenedlaethol Bannau Brycheiniog- gweler mapio penodol
 -  Awdurdod Parc Cenedlaethol Eryri
 -  Ffin anheddiad
- Dŵr arwynebol a chyrsgiau dŵr bach**
-  Parth 2
 -  Parth 3

Nodiadau
 Mae'r map yn dangos y data risg llifogydd a gwybodaeth sy'n seiliedig ar deitl ac allwedd y map. Os na ddangosir unrhyw ddata ar y map, neu os nad yw'r holl nodweddion yn bresennol, mae hyn yn dangos nad yw'r ffinhonnell neu'r nodweddion llifogydd priodol yn bresennol yn yr ardal hon.



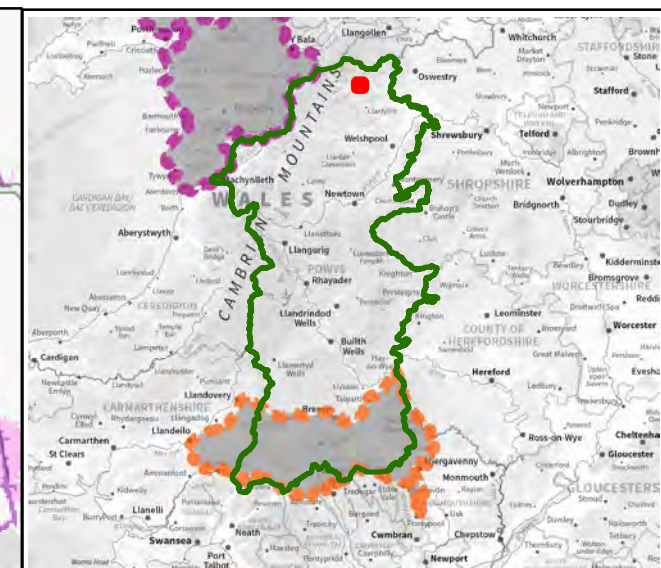
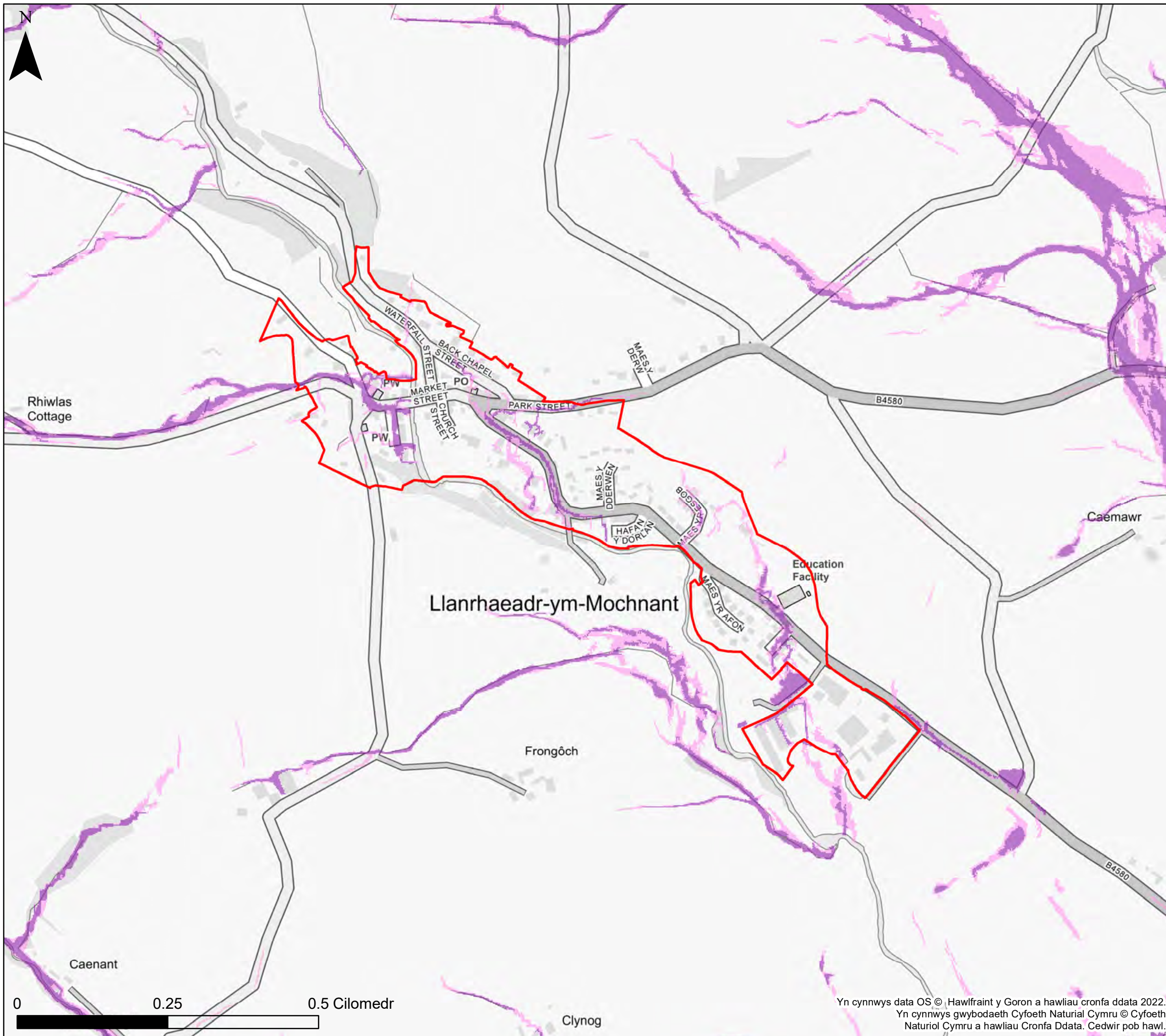
Cyngor Sir Powys
Aseiad Strategol Canlyniadau
Llifogydd Cam 1
Map Llifogydd ar gyfer Cynllunio - Dŵr
arwynebol a chyrsgiau dŵr bach

Ffin anheddiad- Llanllyr-yn-Rhos

Mae'r ddogfen hon yn eiddo i Jeremy Benn Associates Ltd. Ni Chaiff ei hatgynhyrchu'n gyfan gwbl nac yn rhannol, na'i datgelu i drydydd parti, heb ganiatâd Jeremy Benn Associates Ltd.

Cynllunio	HB	21/09/2022
Gwirio	CB	22/09/2022
Cymeradwyo	GB	23/09/2022

Yn cynnwys data OS © Hawlfraint y Goron a hawliau cronfa ddata 2022.
 Yn cynnwys gwybodaeth Cyfoeth Naturiol Cymru © Cyfoeth Naturiol Cymru a hawliau Cronfa Ddata. Cedwir pob hawl.



KEY

- Cyngor Sir Powys
 - Awdurdod Parc Cenedlaethol Bannau Brycheiniog- gweler mapio penodol
 - Awdurdod Parc Cenedlaethol Eryri
 - Ffin anheddiad
- Dŵr arwynebol a chyrsgiau dŵr bach**
- Parth 2
 - Parth 3

Nodiadau
 Mae'r map yn dangos y data risg llifogydd a gwybodaeth sy'n seiliedig ar deitl ac allwedd y map. Os na ddangosir unrhyw ddata ar y map, neu os nad yw'r holl nodweddion yn bresennol, mae hyn yn dangos nad yw'r ffynhonnell neu'r nodweddion llifogydd priodol yn bresennol yn yr ardal hon.



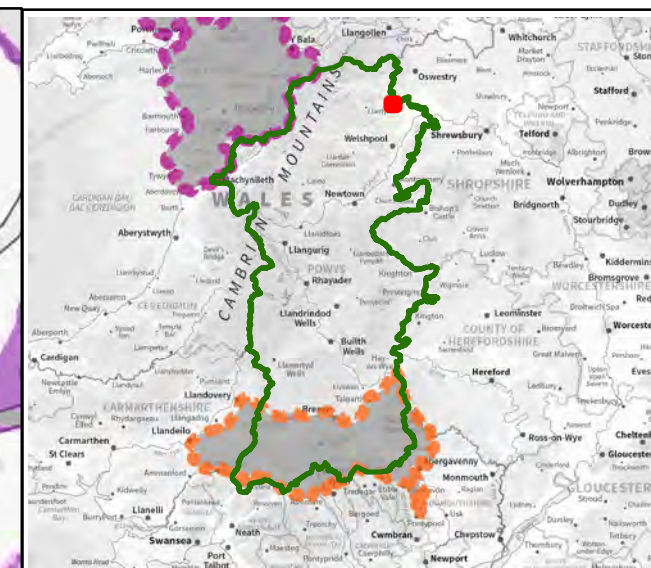
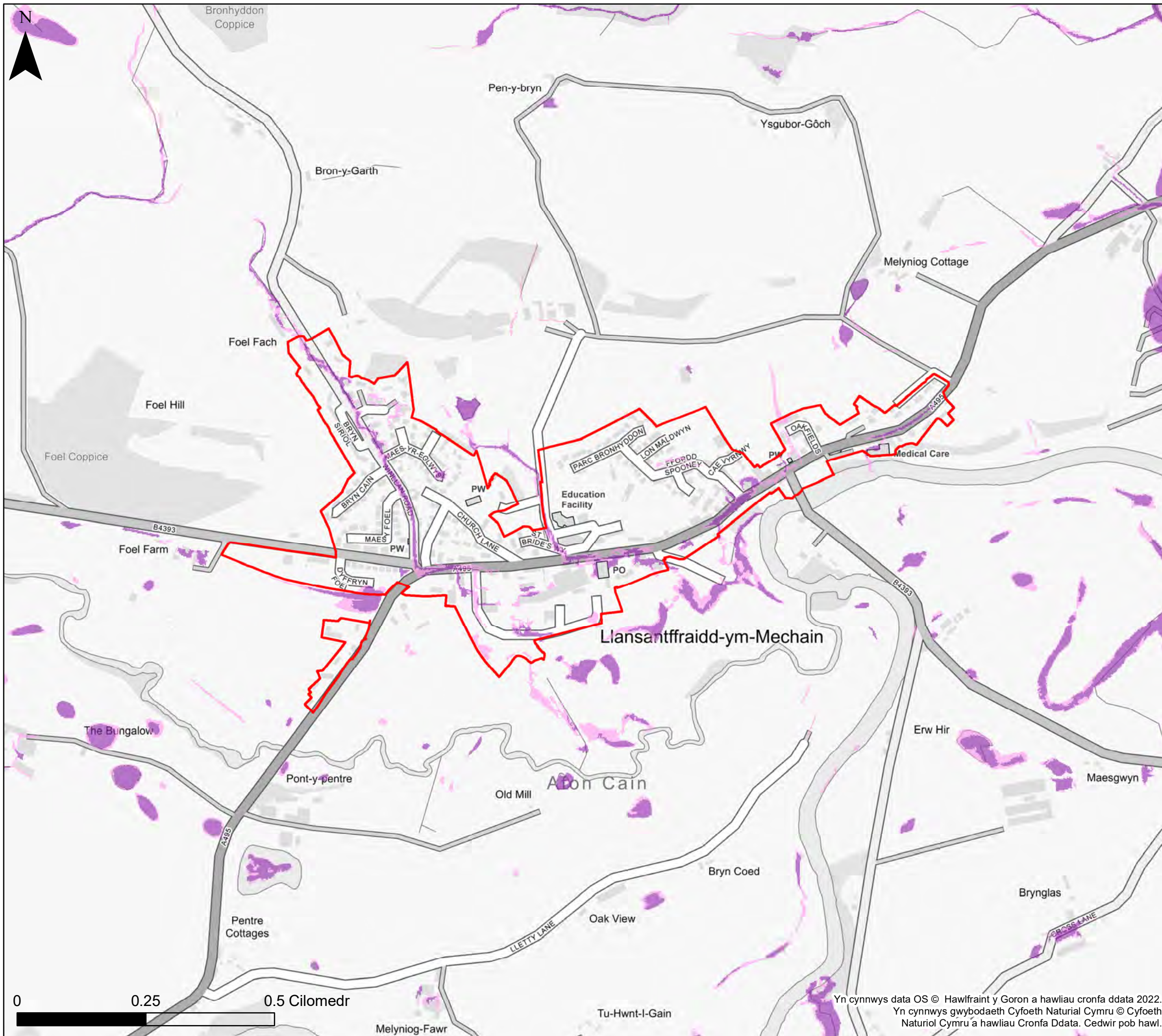
Cyngor Sir Powys
Asesiad Strategol Canlyniadau
Llifogydd Cam 1
Map Llifogydd ar gyfer Cynllunio - Dŵr
arwynebol a chyrsgiau dŵr bach

Ffin anheddiad- Llanrhaeadr-ym-Mochnant







Mae'r ddogfen hon yn eiddo i Jeremy Benn Associates Ltd. Ni Chaiff ei hatgynhyrchu'n gyfan gwbl nac yn rhannol, na'i datgelu i drydydd parti, heb ganiatâd Jeremy Benn Associates Ltd.

Cynllunio	HB	21/09/2022
Gwirio	CB	22/09/2022
Cymeradwyo	GB	23/09/2022

Yn cynnwys data OS © Hawlfraint y Goron a hawliau cronfa ddata 2022.
 Yn cynnwys gwybodaeth Cyfoeth Naturiol Cymru © Cyfoeth Naturiol Cymru a hawliau Cronfa Ddata. Cedwir pob hawl.



KEY

-  Cyngor Sir Powys
 -  Awdurdod Parc Cenedlaethol Bannau Brycheiniog- gweler mapio penodol
 -  Awdurdod Parc Cenedlaethol Eryri
 -  Ffin anheddiad
- Dŵr arwynebol a chyrsgiau dŵr bach**
-  Parth 2
 -  Parth 3

Nodiadau
 Mae'r map yn dangos y data risg llifogydd a gwybodaeth sy'n seiliedig ar deitl ac allwedd y map. Os na ddangosir unrhyw ddata ar y map, neu os nad yw'r holl nodweddion yn bresennol, mae hyn yn dangos nad yw'r ffynhonnell neu'r nodweddion llifogydd priodol yn bresennol yn yr ardal hon.



**Cyngor Sir Powys
 Aseiad Strategol Canlyniadau
 Llifogydd Cam 1
 Map Llifogydd ar gyfer Cynllunio - Dŵr
 arwynebol a chyrsgiau dŵr bach**

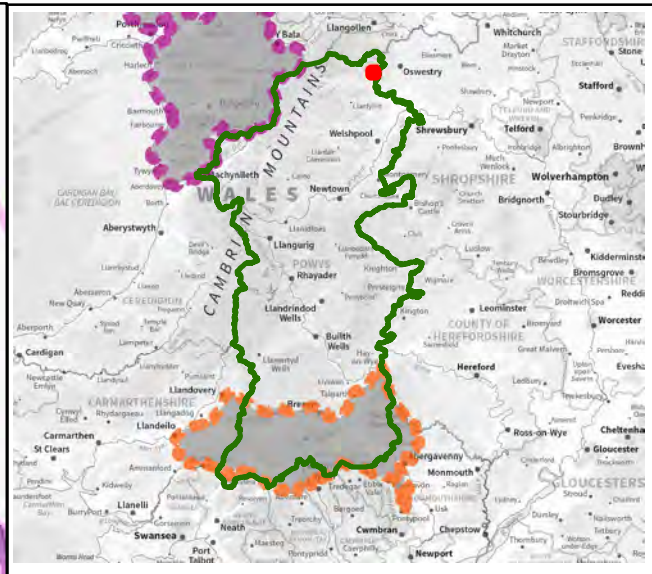

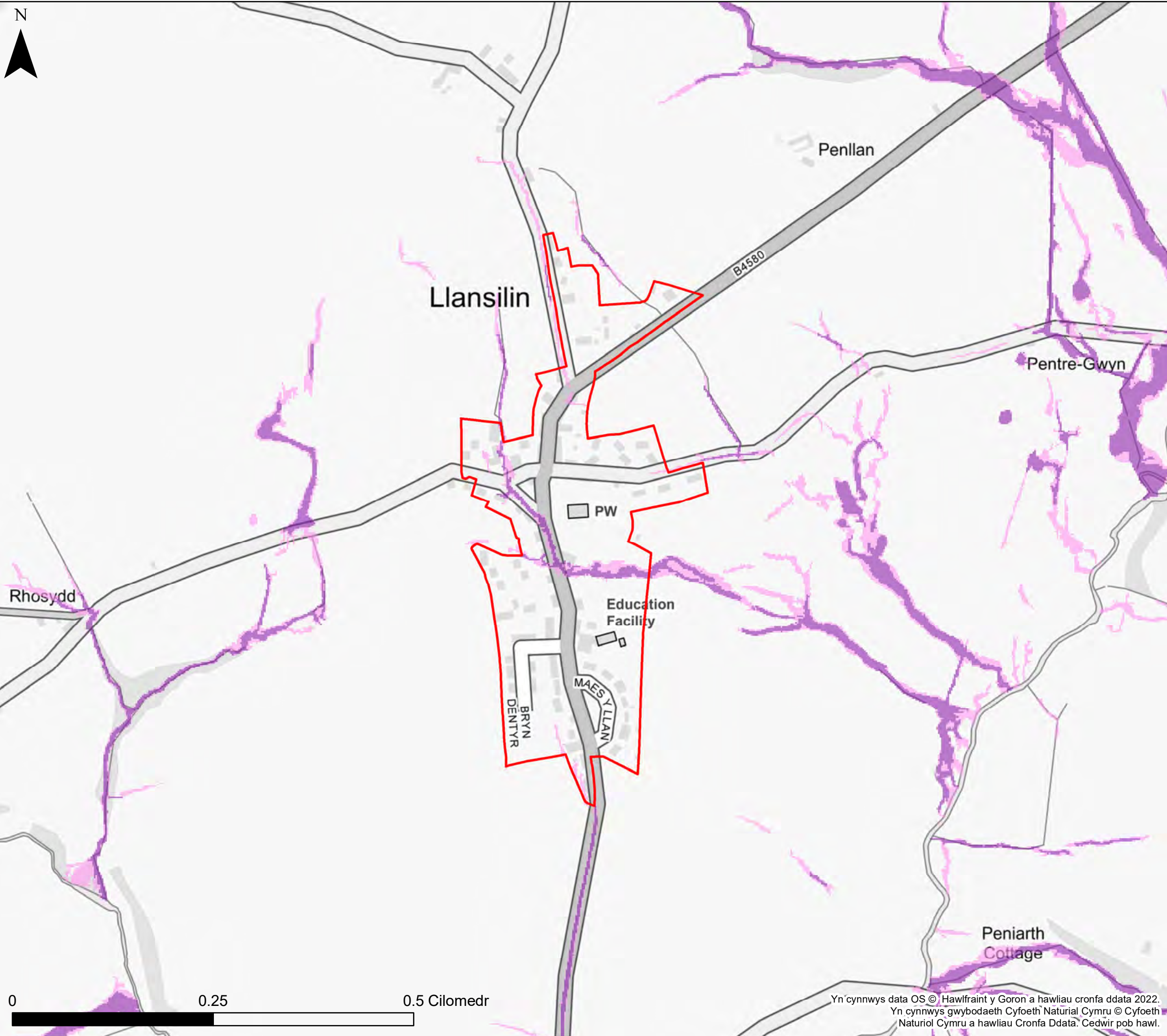
Ffin anheddiad- Llantfraid-ym-Mechain

Mae'r ddogfen hon yn eiddo i Jeremy Benn Associates Ltd. Ni Chaiff ei hatgynhyrchu'n gyfan gwbl nac yn rhannol, na'i datgelu i drydydd parti, heb ganiatâd Jeremy Benn Associates Ltd.







Cynllunio	HB	21/09/2022
Gwirio	CB	22/09/2022
Cymeradwyo	GB	23/09/2022

0 0.25 0.5 Cilomedr

Yn cynnwys data OS © Hawlfraint y Goron a hawliau cronfa ddata 2022.
 Yn cynnwys gwybodaeth Cyfoeth Naturiol Cymru © Cyfoeth Naturiol Cymru a hawliau Cronfa Ddata. Cedwir pob hawl.



KEY

-  Cyngor Sir Powys
 -  Awdurdod Parc Cenedlaethol Bannau Brycheiniog- gweler mapio penodol
 -  Awdurdod Parc Cenedlaethol Eryri
 -  Ffin anheddiad
- Dŵr arwynebol a chyrsgiau dŵr bach**
-  Parth 2
 -  Parth 3

Nodiadau
 Mae'r map yn dangos y data risg llifogydd a gwybodaeth sy'n seiliedig ar deitl ac allwedd y map. Os na ddangosir unrhyw ddata ar y map, neu os nad yw'r holl nodweddion yn bresennol, mae hyn yn dangos nad yw'r ffinhonnell neu'r nodweddion llifogydd priodol yn bresennol yn yr ardal hon.



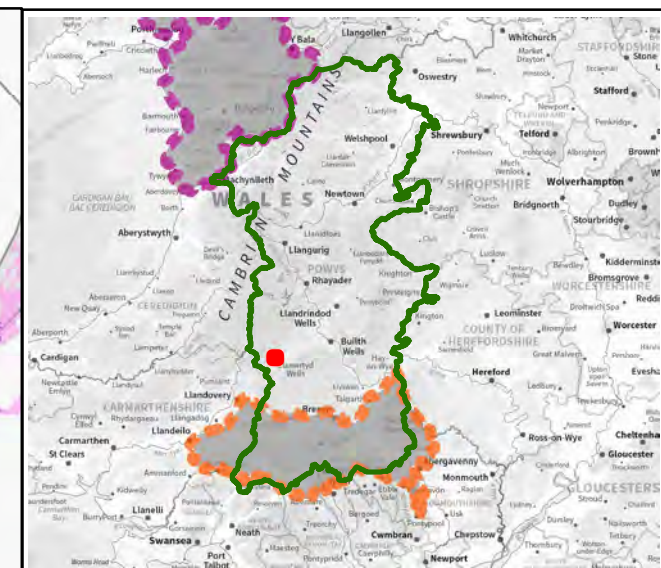
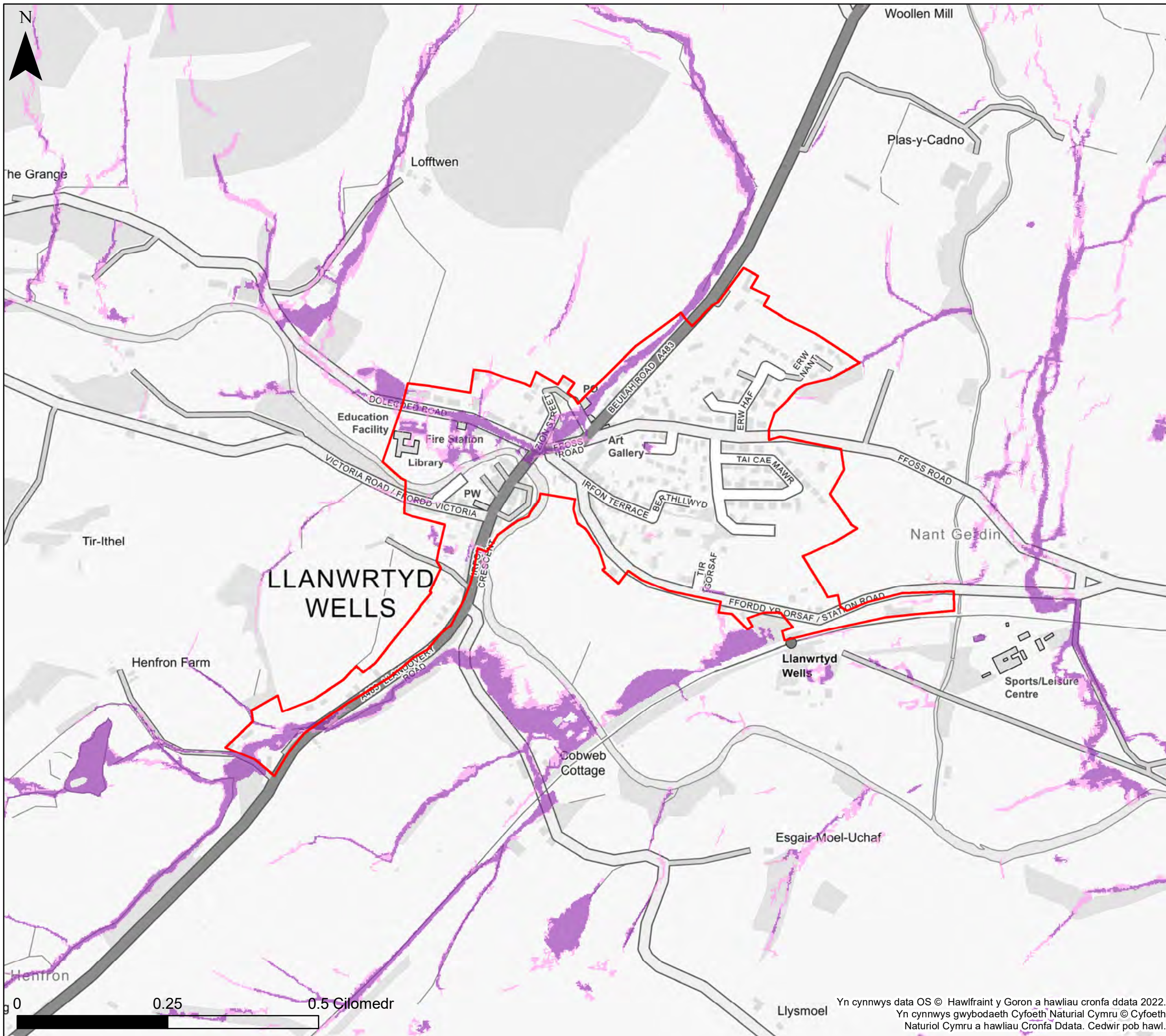
Cyngor Sir Powys
Asesiad Strategol Canlyniadau
Llifogydd Cam 1
Map Llifogydd ar gyfer Cynllunio - Dŵr
arwynebol a chyrsgiau dŵr bach

Ffin anheddiad- Llansilin





Mae'r ddogfen hon yn eiddo i Jeremy Benn Associates Ltd. Ni Chaiff ei hatgynhyrchu'n gyfan gwbl nac yn rhannol, na'i datgelu i drydydd parti, heb ganiatâd Jeremy Benn Associates Ltd.

Cynllunio	HB	21/09/2022
Gwirio	CB	22/09/2022
Cymeradwyo	GB	23/09/2022

Yn cynnwys data OS © Hawffraint y Goron a hawliau cronfa ddata 2022.
 Yn cynnwys gwybodaeth Cyfoeth Naturiol Cymru © Cyfoeth Naturiol Cymru a hawliau Cronfa Ddata. Cedwir pob hawl.



KEY

-  Cyngor Sir Powys
-  Awdurdod Parc Cenedlaethol Bannau Brycheiniog- gweler mapio penodol
-  Awdurdod Parc Cenedlaethol Eryri
-  Ffin anheddiad

Dŵr arwynebol a chyrsgiau dŵr bach

-  Parth 2
-  Parth 3

Nodiadau
 Mae'r map yn dangos y data risg llifogydd a gwybodaeth sy'n seiliedig ar deitl ac allwedd y map. Os na ddangosir unrhyw ddata ar y map, neu os nad yw'r holl nodweddion yn bresennol, mae hyn yn dangos nad yw'r ffin honell neu'r nodweddion llifogydd priodol yn bresennol yn yr ardal hon.



**Cyngor Sir Powys
 Aseiad Strategol Canlyniadau
 Llifogydd Cam 1
 Map Llifogydd ar gyfer Cynllunio - Dŵr
 arwynebol a chyrsgiau dŵr bach**

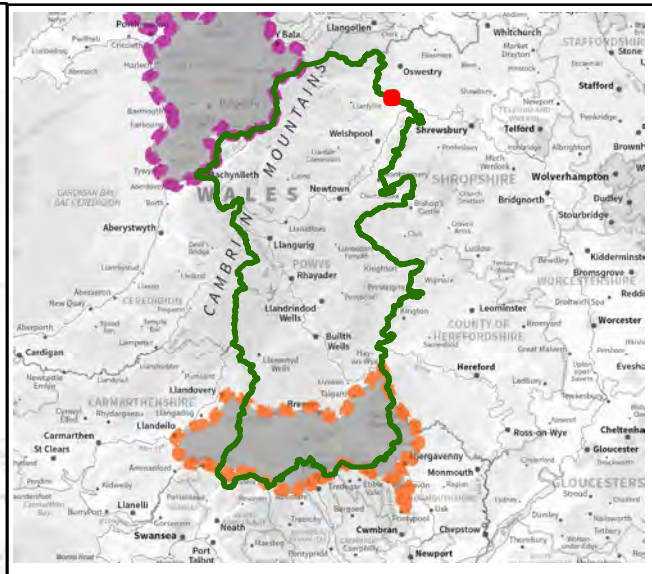
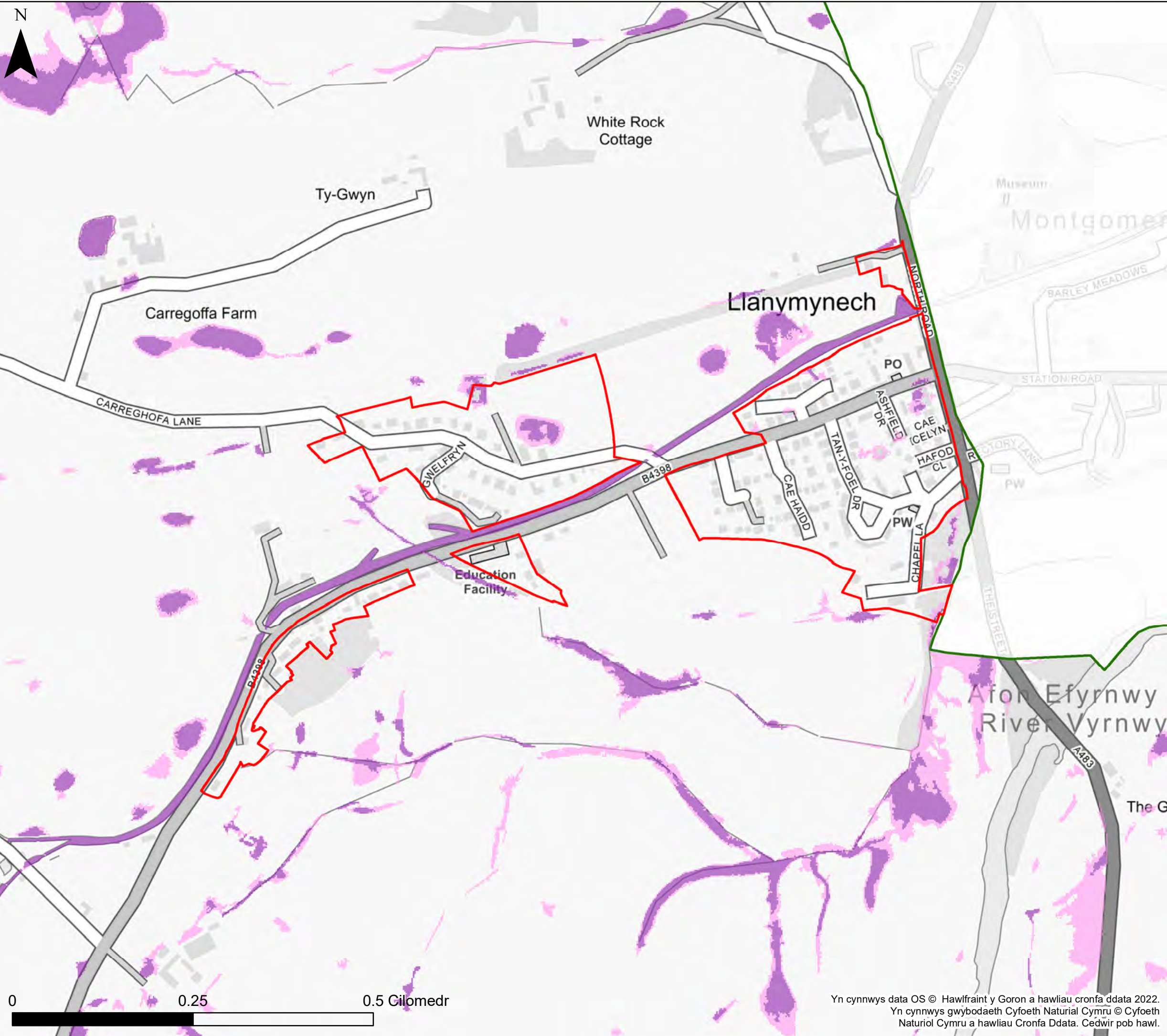
Ffin anheddiad- Llanwrtyd

Mae'r ddogfen hon yn eiddo i Jeremy Benn Associates Ltd. Ni Chaiff ei hatgynhyrchu'n gyfan gwbl nac yn rhannol, na'i datgelu i drydydd parti, heb ganiatâd Jeremy Benn Associates Ltd.

Cynllunio	HB	21/09/2022
Gwirio	CB	22/09/2022
Cymeradwyo	GB	23/09/2022

0 0.25 0.5 Cilomedr

Yn cynnwys data OS © Hawlfraint y Goron a hawliau cronfa ddata 2022.
 Yn cynnwys gwybodaeth Cyfoeth Naturiol Cymru © Cyfoeth Naturiol Cymru a hawliau Cronfa Ddata. Cedwir pob hawl.



KEY

- Cyngor Sir Powys
 - Awdurdod Parc Cenedlaethol Bannau Brycheiniog- gweler mapio penodol
 - Awdurdod Parc Cenedlaethol Eryri
 - Ffin anheddiad
- Dŵr arwynebol a chyrsgiau dŵr bach**
- Parth 2
 - Parth 3

Nodiadau
 Mae'r map yn dangos y data risg llifogydd a gwybodaeth sy'n seiliedig ar deitl ac allwedd y map. Os na ddangosir unrhyw ddata ar y map, neu os nad yw'r holl nodweddion yn bresennol, mae hyn yn dangos nad yw'r ffynhonnell neu'r nodweddion llifogydd priodol yn bresennol yn yr ardal hon.



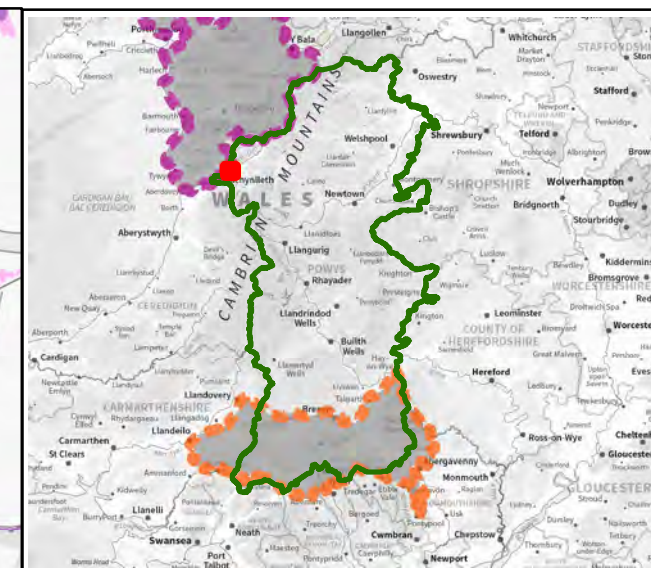
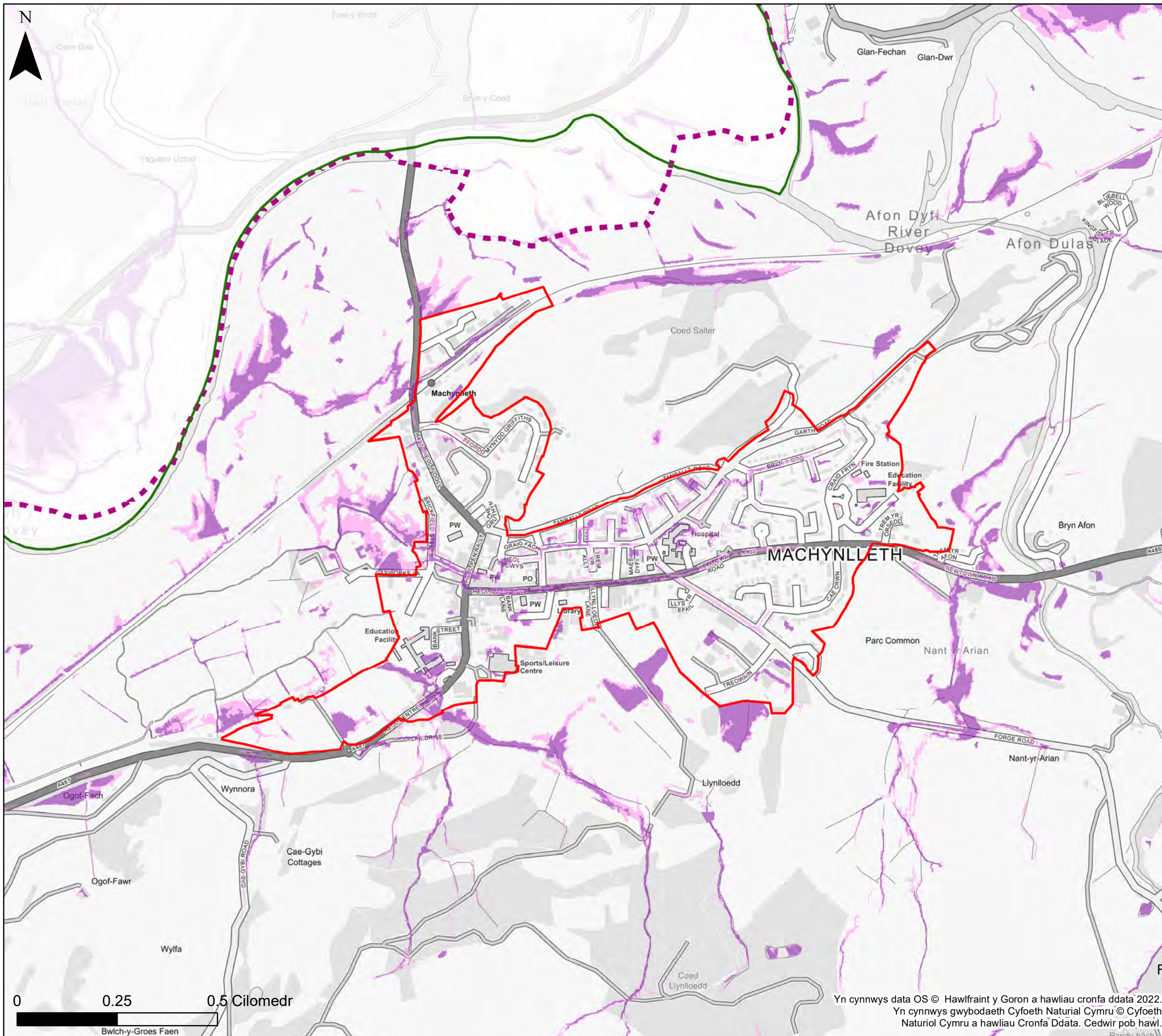
Cyngor Sir Powys
Aseiad Strategol Canlyniadau
Llifogydd Cam 1
Map Llifogydd ar gyfer Cynllunio - Dŵr
arwynebol a chyrsgiau dŵr bach

Ffin anheddiad- Llanymynech

Mae'r ddogfen hon yn eiddo i Jeremy Benn Associates Ltd. Ni Chaiff ei hatgynhyrchu'n gyfan gwbl nac yn rhannol, na'i datgelu i drydydd parti, heb ganiatâd Jeremy Benn Associates Ltd.

Cynllunio	HB	21/09/2022
Gwirio	CB	22/09/2022
Cymeradwyo	GB	23/09/2022

Yn cynnwys data OS © Hawlfraint y Goron a hawliau cronfa ddata 2022.
 Yn cynnwys gwybodaeth Cyfoeth Naturiol Cymru © Cyfoeth Naturiol Cymru a hawliau Cronfa Ddata. Cedwir pob hawl.



KEY

- Cyngor Sir Powys
 - Awdurdod Parc Cenedlaethol Bannau Brycheiniog- gweler mapio penodol
 - Awdurdod Parc Cenedlaethol Eryri
 - Ffin anheddiad
- Dŵr arwynebol a chyrsgiau dŵr bach**
- Parth 2
 - Parth 3

Nodiadau
 Mae'r map yn dangos y data risg llifogydd a gwybodaeth sy'n seiliedig ar deit ac allwedd y map. Os na ddangosir unrhyw ddata ar y map, neu os nad yw'r holl nodweddion yn bresennol, mae hyn yn dangos nad yw'r ffinhonnell neu'r nodweddion llifogydd priodol yn bresennol yn yr ardal hon.

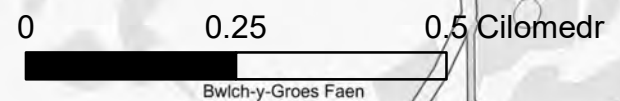


**Cyngor Sir Powys
 Aseiad Strategol Canlyniadau
 Llifogydd Cam 1
 Map Llifogydd ar gyfer Cynllunio - Dŵr
 arwynebol a chyrsgiau dŵr bach**

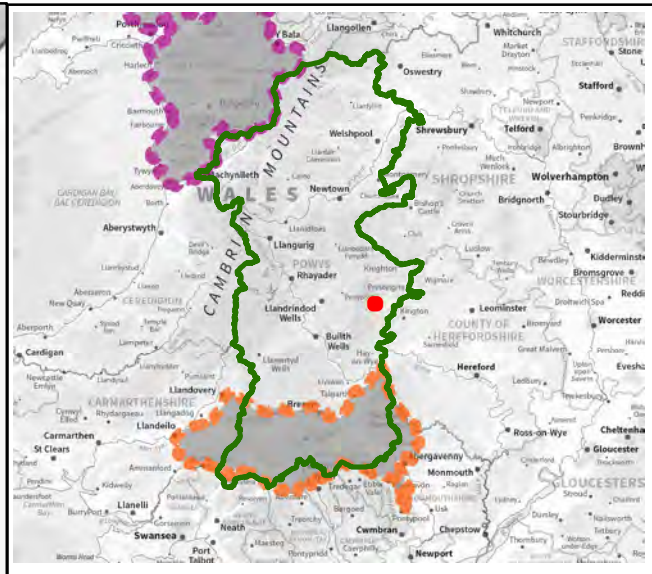

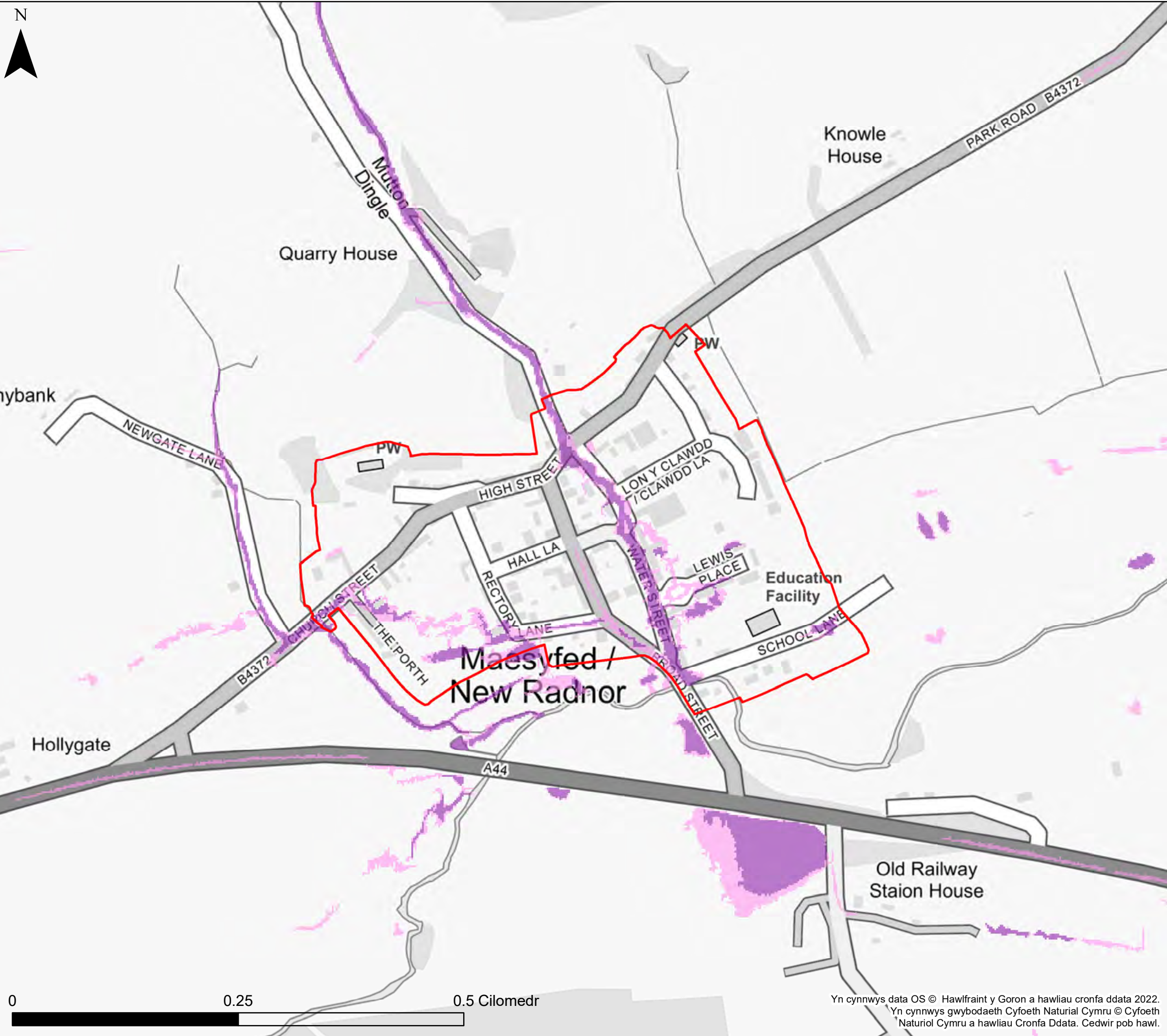
Ffin anheddiad- Machynlleth

Mae'r ddogfen hon yn eiddo i Jeremy Benn Associates Ltd. Ni Chaiff ei hatgynhyrchu'n gyfan gwbl nac yn rhannol, na'i datgelu i drydydd parti, heb ganiatâd Jeremy Benn Associates Ltd.







Cynllunio	HB	21/09/2022
Gwirio	CB	22/09/2022
Cymeradwyo	GB	23/09/2022



Yn cynnwys data OS © Hawffraint y Goron a hawliau cronfa ddata 2022.
 Yn cynnwys gwybodaeth Cyfoeth Naturiol Cymru © Cyfoeth Naturiol Cymru a hawliau Cronfa Ddata. Cedwir pob hawl.



KEY

-  Cyngor Sir Powys
 -  Awdurdod Parc Cenedlaethol Bannau Brycheiniog- gweler mapio penodol
 -  Awdurdod Parc Cenedlaethol Eryri
 -  Ffin anheddiad
- Dŵr arwynebol a chyrsgiau dŵr bach**
-  Parth 2
 -  Parth 3

Nodiadau
 Mae'r map yn dangos y data risg llifogydd a gwybodaeth sy'n seiliedig ar deitl ac allwedd y map. Os na ddangosir unrhyw ddata ar y map, neu os nad yw'r holl nodweddion yn bresennol, mae hyn yn dangos nad yw'r ffinhonnell neu'r nodweddion llifogydd priodol yn bresennol yn yr ardal hon.



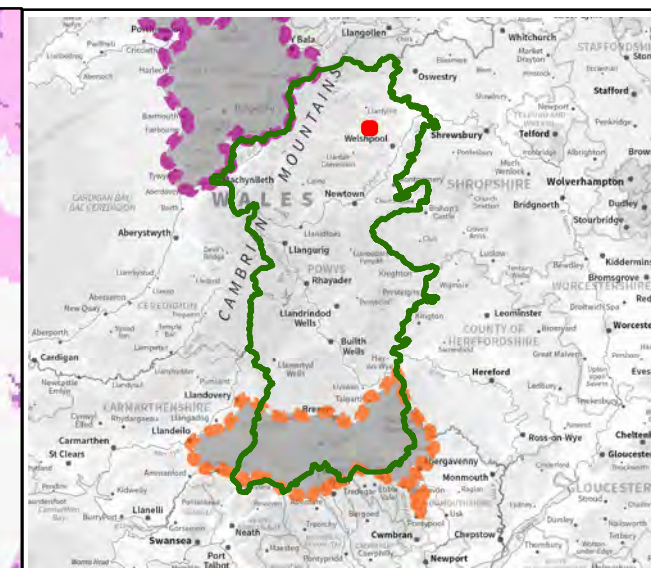

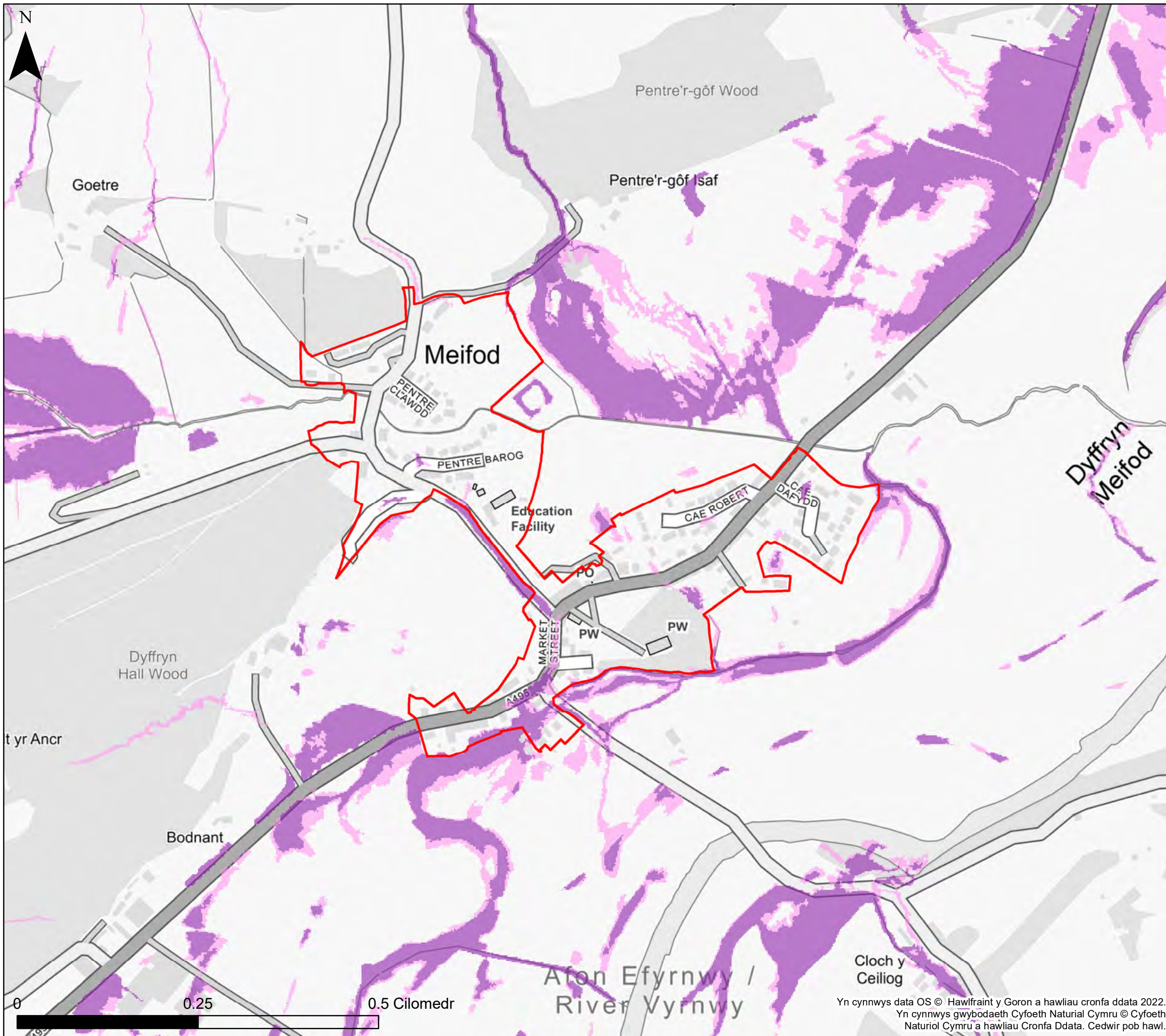
Cyngor Sir Powys
Asesiad Strategol Canlyniadau
Llifogydd Cam 1
Map Llifogydd ar gyfer Cynllunio - Dŵr
arwynebol a chyrsgiau dŵr bach

Ffin anheddiad- Maesyfed

Mae'r ddogfen hon yn eiddo i Jeremy Benn Associates Ltd. Ni Chaiff ei hatgynhyrchu'n gyfan gwbl nac yn rhannol, na'i datgelu i drydydd parti, heb ganiatâd Jeremy Benn Associates Ltd.

Cynllunio	HB	21/09/2022
Gwirio	CB	22/09/2022
Cymeradwyo	GB	23/09/2022

Yn cynnwys data OS © Hawlfraint y Goron a hawliau cronfa ddata 2022.
 Yn cynnwys gwybodaeth Cyfoeth Naturiol Cymru © Cyfoeth Naturiol Cymru a hawliau Cronfa Ddata. Cedwir pob hawl.



KEY

- Cyngor Sir Powys
 - Awdurdod Parc Cenedlaethol Bannau Brycheiniog- gweler mapio penodol
 - Awdurdod Parc Cenedlaethol Eryri
 - Ffin anheddiad
- Dŵr arwynebol a chyrsgiau dŵr bach**
- Parth 2
 - Parth 3

Nodiadau
 Mae'r map yn dangos y data risg llifogydd a gwybodaeth sy'n seiliedig ar deitl ac allwedd y map. Os na ddangosir unrhyw ddata ar y map, neu os nad yw'r holl nodweddion yn bresennol, mae hyn yn dangos nad yw'r ffinhonnell neu'r nodweddion llifogydd priodol yn bresennol yn yr ardal hon.



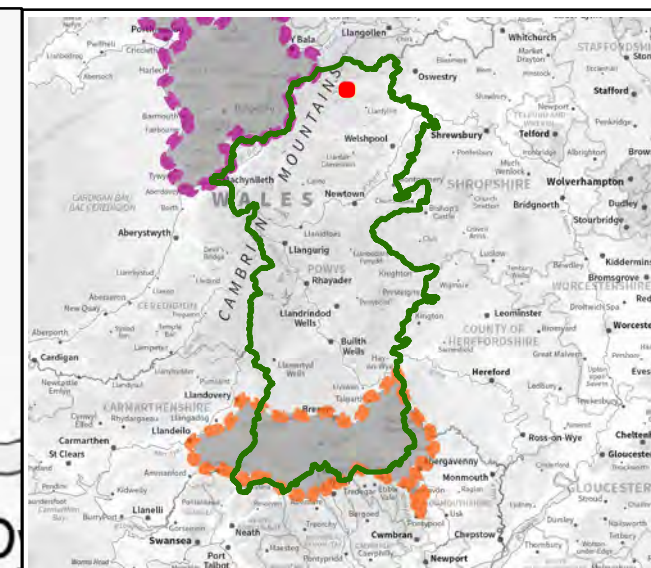
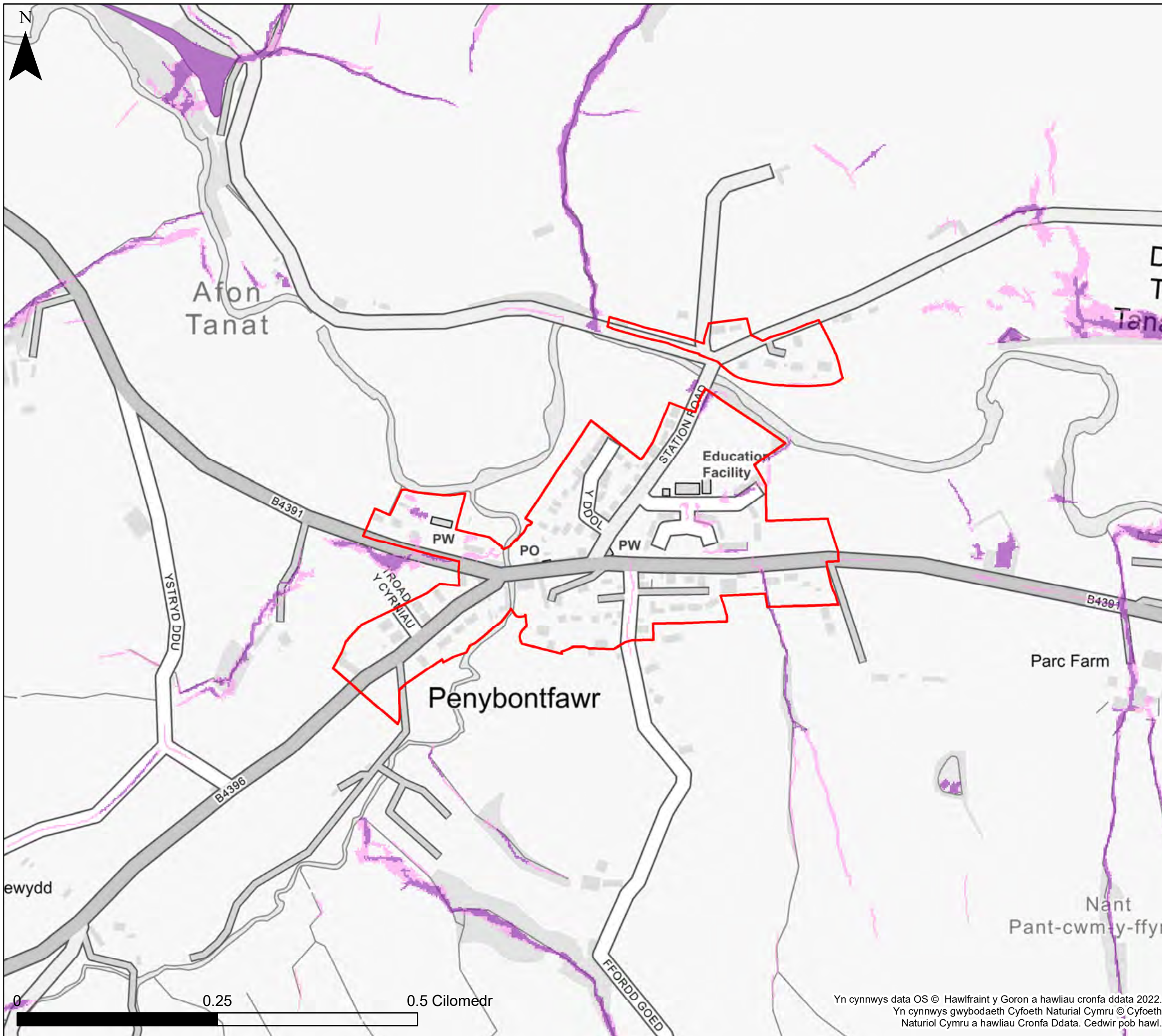
**Cyngor Sir Powys
 Aseiad Strategol Canlyniadau
 Llifogydd Cam 1
 Map Llifogydd ar gyfer Cynllunio - Dŵr
 arwynebol a chyrsgiau dŵr bach**

Ffin anheddiad- Meifod







Mae'r ddogfen hon yn eiddo i Jeremy Benn Associates Ltd. Ni Chaiff ei hatgynhyrchu'n gyfan gwbl nac yn rhannol, na'i datgelu i drydydd parti, heb ganiatâd Jeremy Benn Associates Ltd.

Cynllunio	HB	21/09/2022
Gwirio	CB	22/09/2022
Cymeradwyo	GB	23/09/2022

Yn cynnwys data OS © Hawlfraint y Goron a hawliau cronfa ddata 2022.
 Yn cynnwys gwybodaeth Cyfoeth Naturiol Cymru © Cyfoeth Naturiol Cymru a hawliau Cronfa Ddata. Cedwir pob hawl.



KEY

-  Cyngor Sir Powys
 -  Awdurdod Parc Cenedlaethol Bannau Brycheiniog- gweler mapio penodol
 -  Awdurdod Parc Cenedlaethol Eryri
 -  Ffin anheddiad
- Dŵr arwynebol a chyrsgiau dŵr bach**
-  Parth 2
 -  Parth 3

Nodiadau
 Mae'r map yn dangos y data risg llifogydd a gwybodaeth sy'n seiliedig ar deitl ac allwedd y map. Os na ddangosir unrhyw ddata ar y map, neu os nad yw'r holl nodweddion yn bresennol, mae hyn yn dangos nad yw'r ffinhonnell neu'r nodweddion llifogydd priodol yn bresennol yn yr ardal hon.




Cyngor Sir Powys
Asesiad Strategol Canlyniadau
Llifogydd Cam 1
Map Llifogydd ar gyfer Cynllunio - Dŵr
arwynebol a chyrsgiau dŵr bach

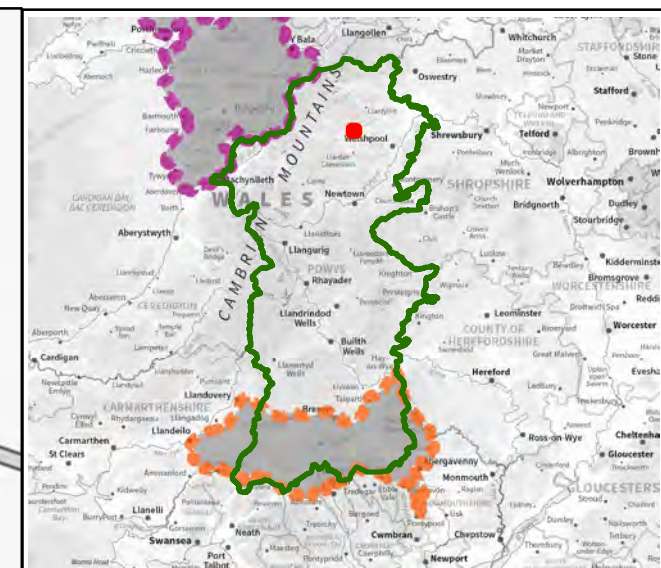
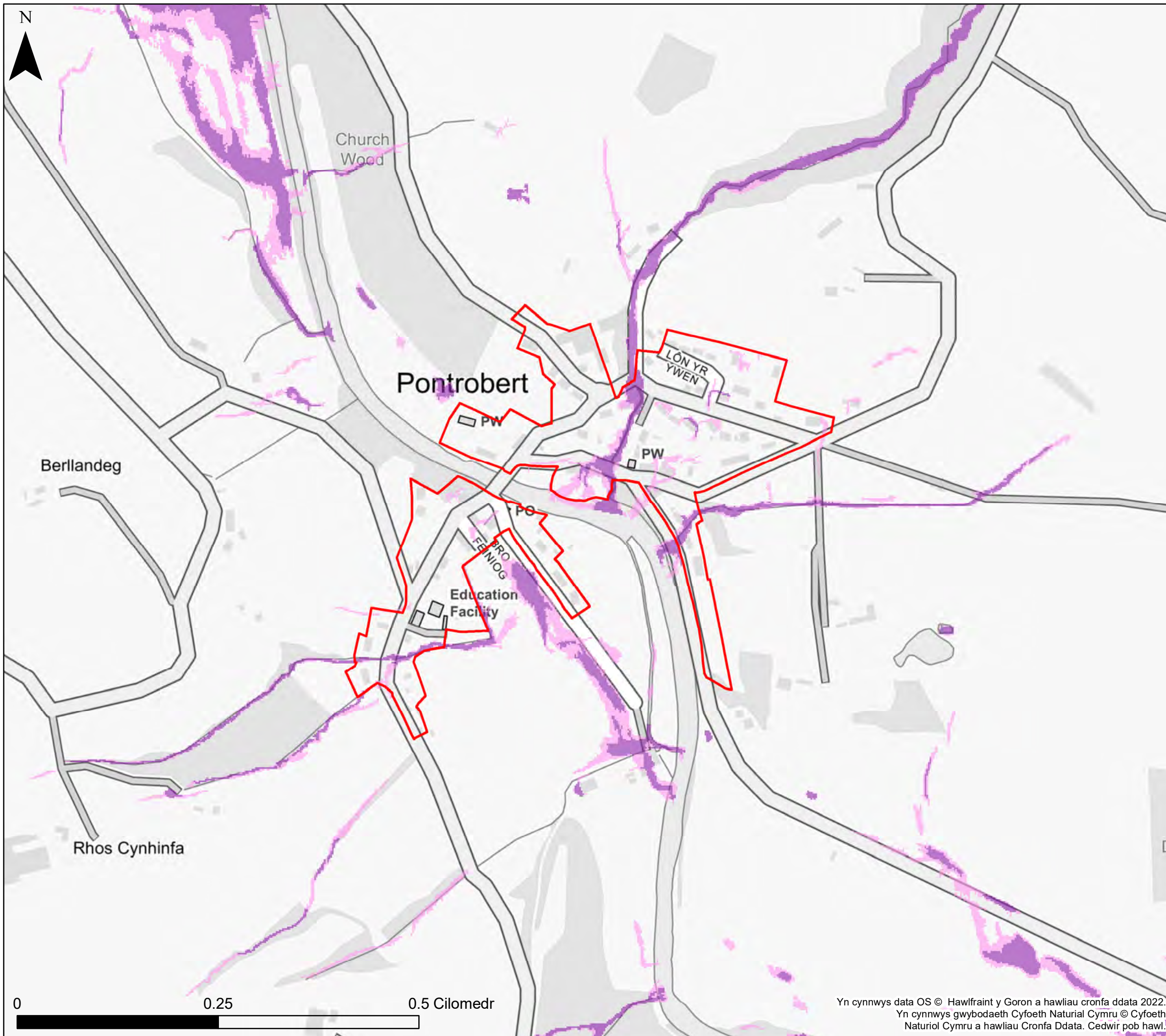
Ffin anheddiad- Penybontfawr

Mae'r ddogfen hon yn eiddo i Jeremy Benn Associates Ltd. Ni Chaiff ei hatgynhyrchu'n gyfan gwbl nac yn rhannol, na'i datgelu i drydydd parti, heb ganiatâd Jeremy Benn Associates Ltd.







Cynllunio	HB	21/09/2022
Gwirio	CB	22/09/2022
Cymeradwyo	GB	23/09/2022



Yn cynnwys data OS © Hawlfraint y Goron a hawliau cronfa ddata 2022.
 Yn cynnwys gwybodaeth Cyfoeth Naturiol Cymru © Cyfoeth Naturiol Cymru a hawliau Cronfa Ddata. Cedwir pob hawl.



KEY

-  Cyngor Sir Powys
 -  Awdurdod Parc Cenedlaethol Bannau Brycheiniog- gweler mapio penodol
 -  Awdurdod Parc Cenedlaethol Eryri
 -  Ffin anheddiad
- Dŵr arwynebol a chyrsgiau dŵr bach**
-  Parth 2
 -  Parth 3

Nodiadau
 Mae'r map yn dangos y data risg llifogydd a gwybodaeth sy'n seiliedig ar deitl ac allwedd y map. Os na ddangosir unrhyw ddata ar y map, neu os nad yw'r holl nodweddion yn bresennol, mae hyn yn dangos nad yw'r ffynhonnell neu'r nodweddion llifogydd priodol yn bresennol yn yr ardal hon.




Cyngor Sir Powys
Aseiad Strategol Canlyniadau
Llifogydd Cam 1
Map Llifogydd ar gyfer Cynllunio - Dŵr
arwynebol a chyrsgiau dŵr bach

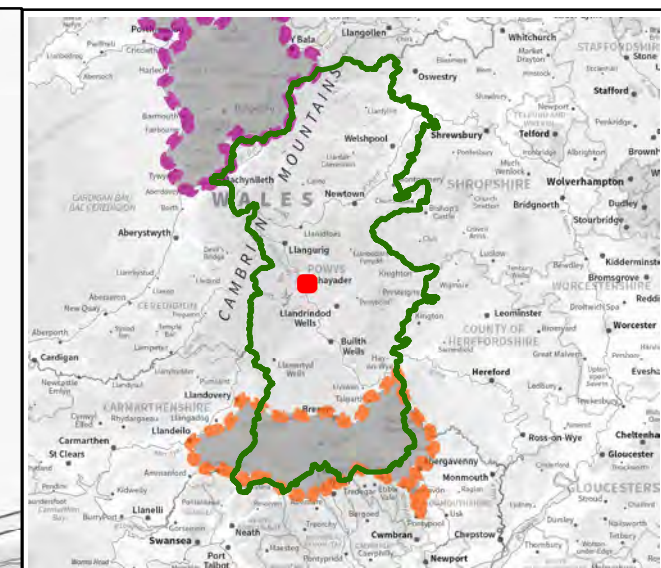
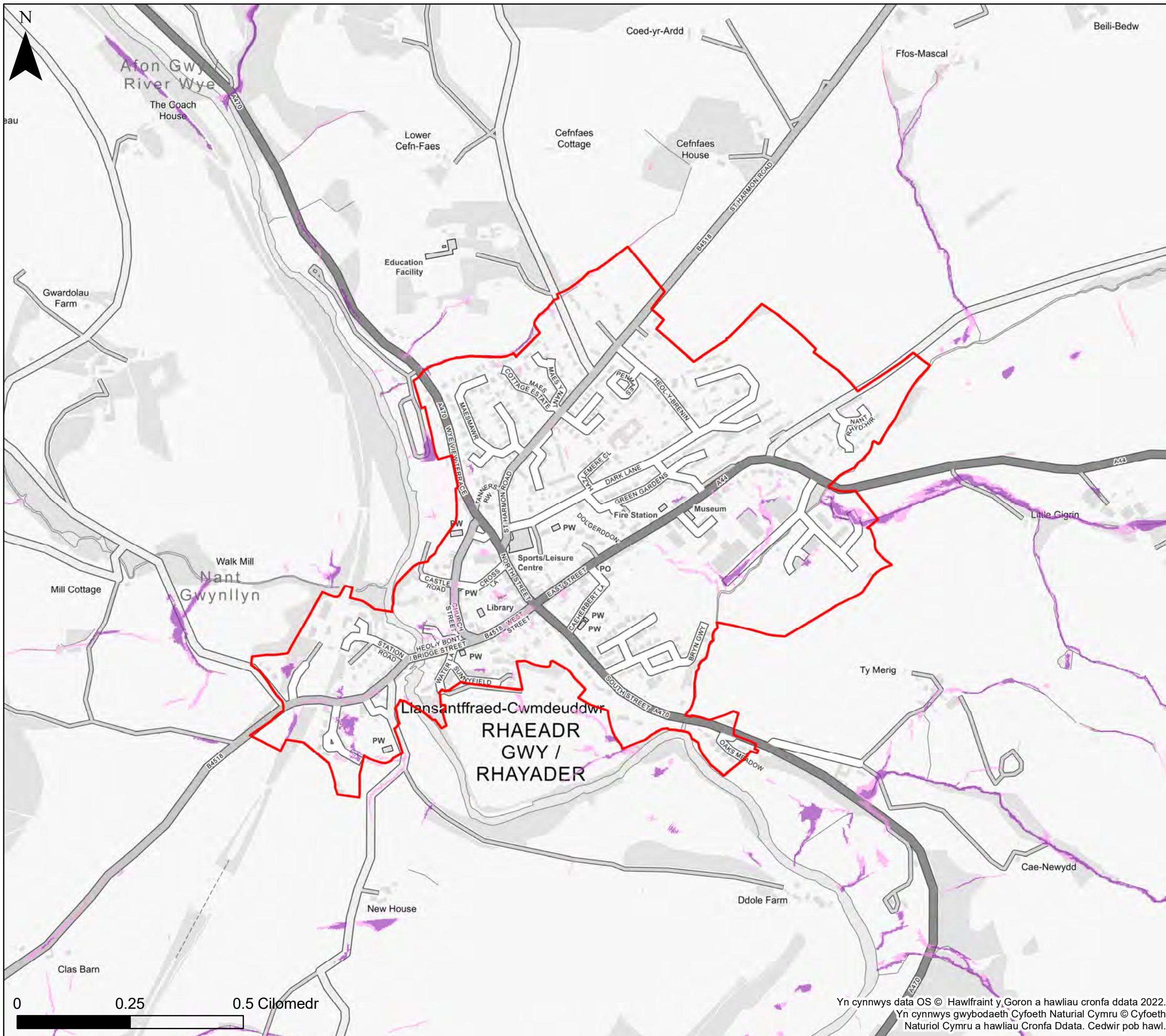
Ffin anheddiad- Pontrobert

Mae'r ddogfen hon yn eiddo i Jeremy Benn Associates Ltd. Ni Chaiff ei hatgynhyrchu'n gyfan gwbl nac yn rhannol, na'i datgelu i drydydd parti, heb ganiatâd Jeremy Benn Associates Ltd.





Cynllunio	HB	21/09/2022
Gwirio	CB	22/09/2022
Cymeradwyo	GB	23/09/2022



Yn cynnwys data OS © Hawlfraint y Goron a hawliau cronfa ddata 2022.
 Yn cynnwys gwybodaeth Cyfoeth Naturiol Cymru © Cyfoeth Naturiol Cymru a hawliau Cronfa Ddata. Cedwir pob hawl.



KEY

-  Cyngor Sir Powys
-  Awdurdod Parc Cenedlaethol Bannau Brycheiniog- gweler mapio penodol
-  Awdurdod Parc Cenedlaethol Eryri
-  Ffin anheddiad

Dŵr arwynebol a chyrsgiau dŵr bach

-  Parth 2
-  Parth 3

Nodiadau
 Mae'r map yn dangos y data risg llifogydd a gwybodaeth sy'n seiliedig ar deitl ac allwedd y map. Os na ddangosir unrhyw ddata ar y map, neu os nad yw'r holl nodweddion yn bresennol, mae hyn yn dangos nad yw'r ffinhonnell neu'r nodweddion llifogydd priodol yn bresennol yn yr ardal hon.



Cyngor Sir Powys
Asesiad Strategol Canlyniadau
Llifogydd Cam 1
Map Llifogydd ar gyfer Cynllunio - Dŵr
arwynebol a chyrsgiau dŵr bach

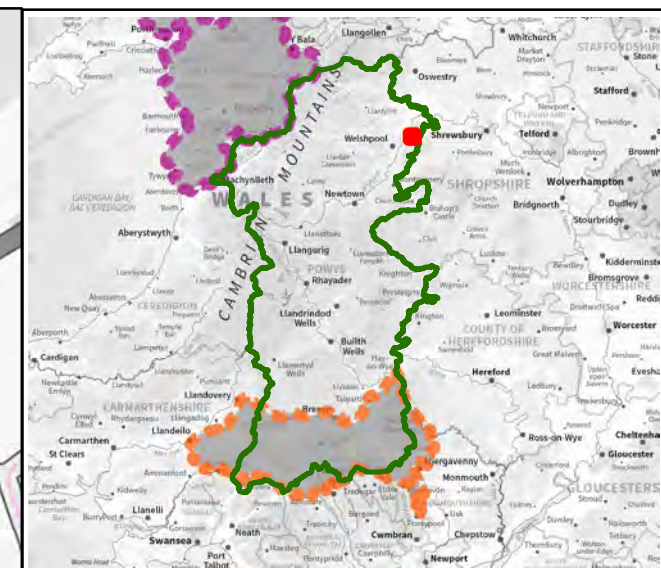
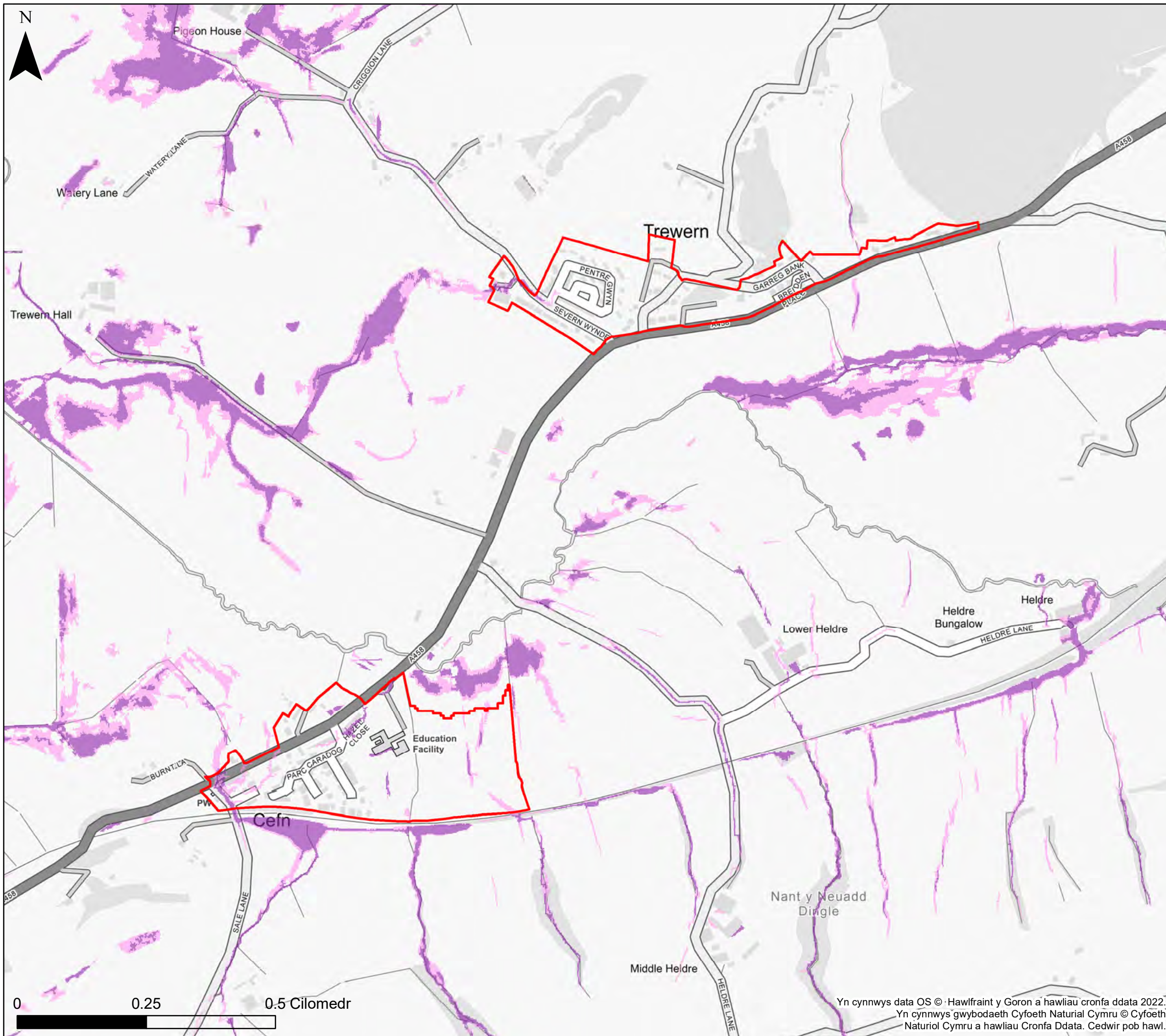
Ffin anheddiad- Rhaeadr Gwy

Mae'r ddogfen hon yn eiddo i Jeremy Benn Associates Ltd. Ni Chaiff ei hatgynhyrchu'n gyfan gwbl nac yn rhannol, na'i datgelu i drydydd parti, heb ganiatâd Jeremy Benn Associates Ltd.







Cynllunio	HB	21/09/2022
Gwirio	CB	22/09/2022
Cymeradwyo	GB	23/09/2022

0 0.25 0.5 Cilomedr

Yn cynnwys data OS © Hawlfraint y Goron a hawliau cronfa ddata 2022.
 Yn cynnwys gwybodaeth Cyfoeth Naturiol Cymru © Cyfoeth Naturiol Cymru a hawliau Cronfa Ddata. Cedwir pob hawl.



KEY

-  Cyngor Sir Powys
 -  Awdurdod Parc Cenedlaethol Bannau Brycheiniog- gweler mapio penodol
 -  Awdurdod Parc Cenedlaethol Eryri
 -  Ffin anheddiad
- Dŵr arwynebol a chyrsgiau dŵr bach**
-  Parth 2
 -  Parth 3

Nodiadau
 Mae'r map yn dangos y data risg llifogydd a gwybodaeth sy'n seiliedig ar deitl ac allwedd y map. Os na ddangosir unrhyw ddata ar y map, neu os nad yw'r holl nodweddion yn bresennol, mae hyn yn dangos nad yw'r ffinhonnell neu'r nodweddion llifogydd priodol yn bresennol yn yr ardal hon.



Cyngor Sir Powys
Asesiad Strategol Canlyniadau
Llifogydd Cam 1
Map Llifogydd ar gyfer Cynllunio - Dŵr
arwynebol a chyrsgiau dŵr bach


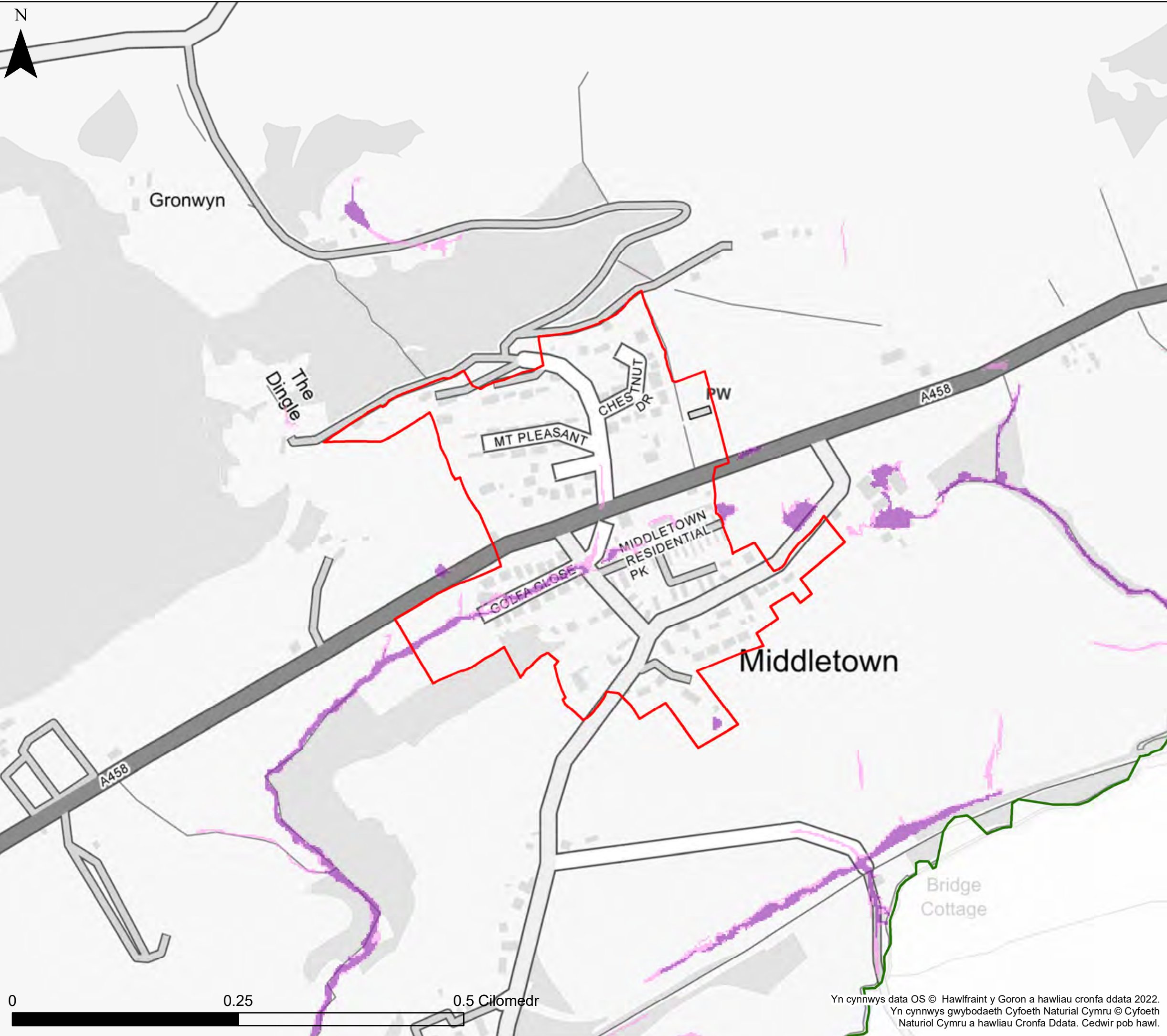
Ffin anheddiad- Tre-wern

Mae'r ddogfen hon yn eiddo i Jeremy Benn Associates Ltd. Ni Chaiff ei hatgynhyrchu'n gyfan gwbl nac yn rhannol, na'i datgelu i drydydd parti, heb ganiatâd Jeremy Benn Associates Ltd.

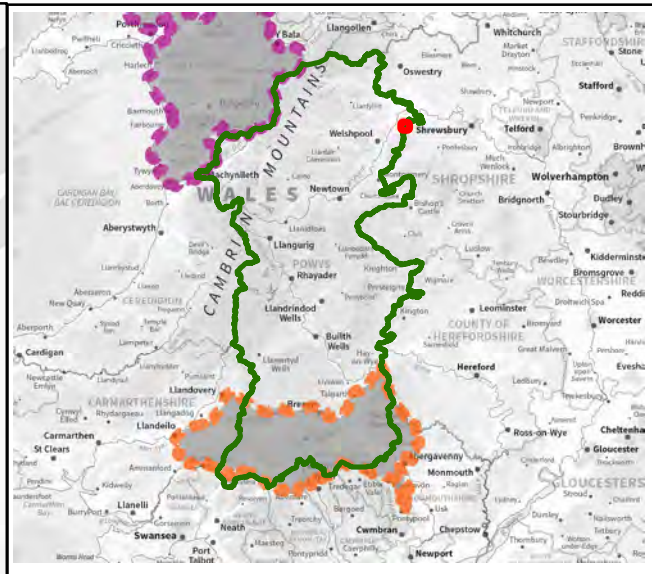
Cynllunio	HB	21/09/2022
Gwirio	CB	22/09/2022
Cymeradwyo	GB	23/09/2022

0 0.25 0.5 Cilomedr

Yn cynnwys data OS © Hawlfraint y Goron a hawliau cronfa ddata 2022.
 Yn cynnwys gwybodaeth Cyfoeth Naturiol Cymru © Cyfoeth Naturiol Cymru a hawliau Cronfa Ddata. Cedwir pob hawl.



Yn cynnwys data OS © Hawlfraint y Goron a hawliau cronfa ddata 2022.
Yn cynnwys gwybodaeth Cyfoeth Naturiol Cymru © Cyfoeth Naturiol Cymru a hawliau Cronfa Ddata. Cedwir pob hawl.



KEY

- Cyngor Sir Powys
 - Awdurdod Parc Cenedlaethol Bannau Brycheiniog- gweler mapio penodol
 - Awdurdod Parc Cenedlaethol Eryri
 - Ffin anheddiad
- Dŵr arwynebol a chyrsgiau dŵr bach**
- Parth 2
 - Parth 3

Nodiadau
Mae'r map yn dangos y data risg llifogydd a gwybodaeth sy'n seiliedig ar deitl ac allwedd y map. Os na ddangosir unrhyw ddata ar y map, neu os nad yw'r holl nodweddion yn bresennol, mae hyn yn dangos nad yw'r ffinhonnell neu'r nodweddion llifogydd priodol yn bresennol yn yr ardal hon.

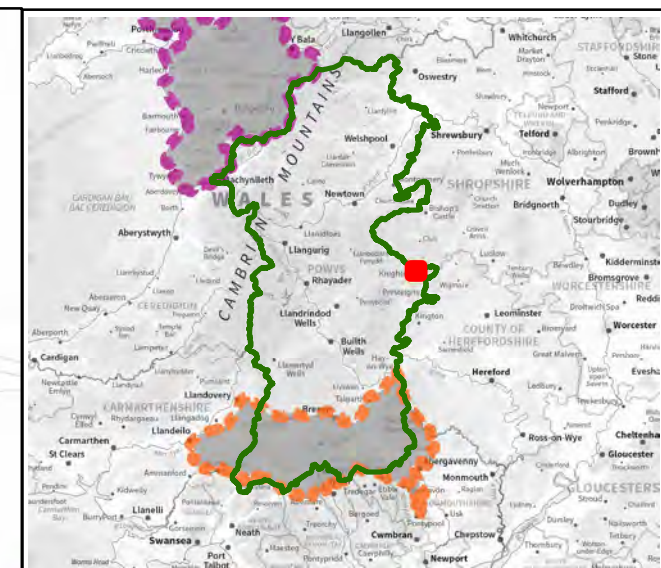
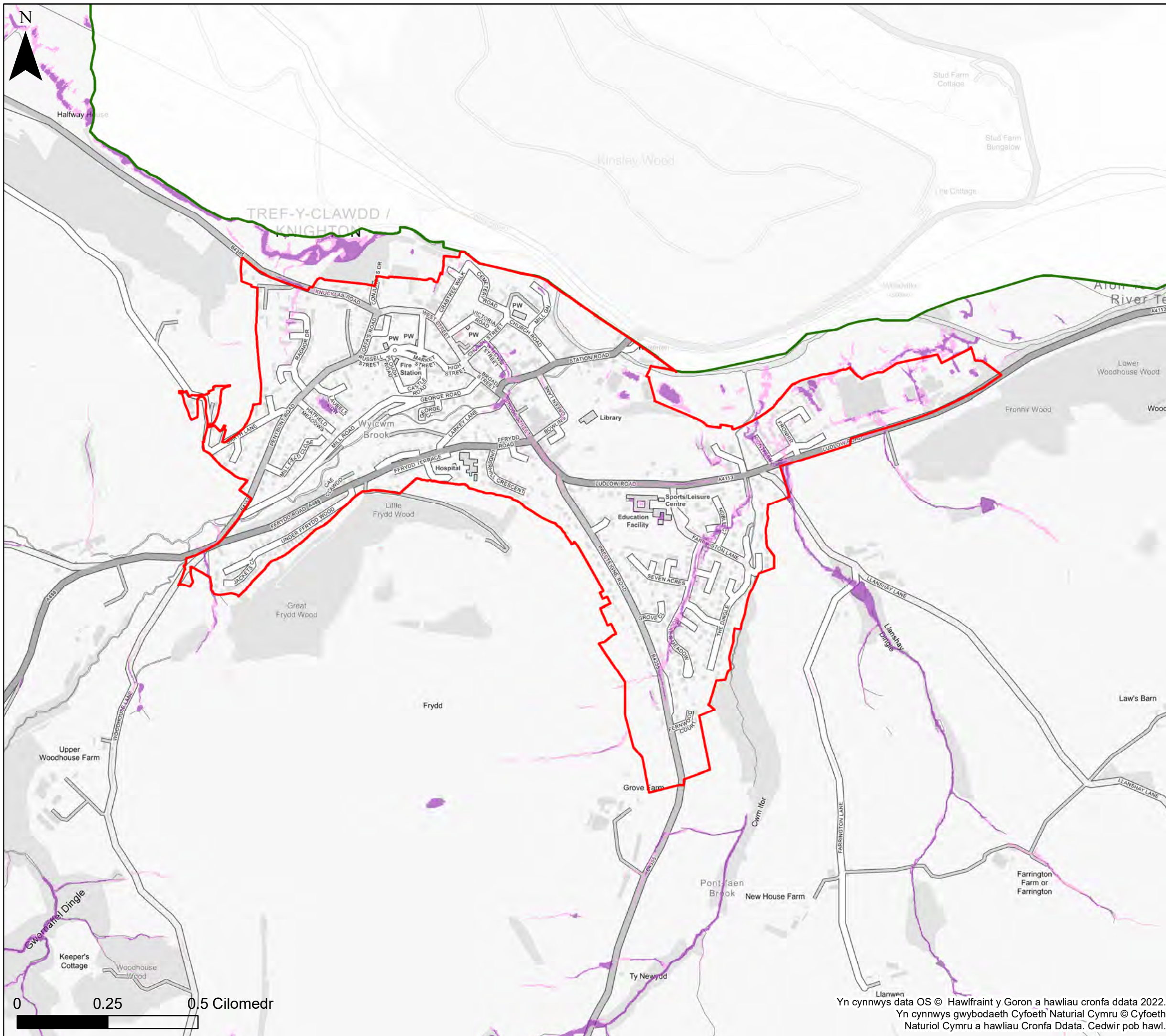


Cyngor Sir Powys
Aseiad Strategol Canlyniadau
Llifogydd Cam 1
Map Llifogydd ar gyfer Cynllunio - Dŵr arwynebol a chyrsgiau dŵr bach







Ffin anheddiad- Treberfedd

Mae'r ddogfen hon yn eiddo i Jeremy Benn Associates Ltd. Ni Chaiff ei hatgynhyrchu'n gyfan gwbl nac yn rhannol, na'i datgelu i drydydd parti, heb ganiatâd Jeremy Benn Associates Ltd.

Cynllunio	HB	21/09/2022
Gwirio	CB	22/09/2022
Cymeradwyo	GB	23/09/2022



KEY

-  Cyngor Sir Powys
 -  Awdurdod Parc Cenedlaethol Bannau Brycheiniog- gweler mapio penodol
 -  Awdurdod Parc Cenedlaethol Eryri
 -  Ffin anheddiad
- Dŵr arwynebol a chyrsgiau dŵr bach**
-  Parth 2
 -  Parth 3

Nodiadau
 Mae'r map yn dangos y data risg llifogydd a gwybodaeth sy'n seiliedig ar deitl ac allwedd y map. Os na ddangosir unrhyw ddata ar y map, neu os nad yw'r holl nodweddion yn bresennol, mae hyn yn dangos nad yw'r ffynhonnell neu'r nodweddion llifogydd priodol yn bresennol yn yr ardal hon.



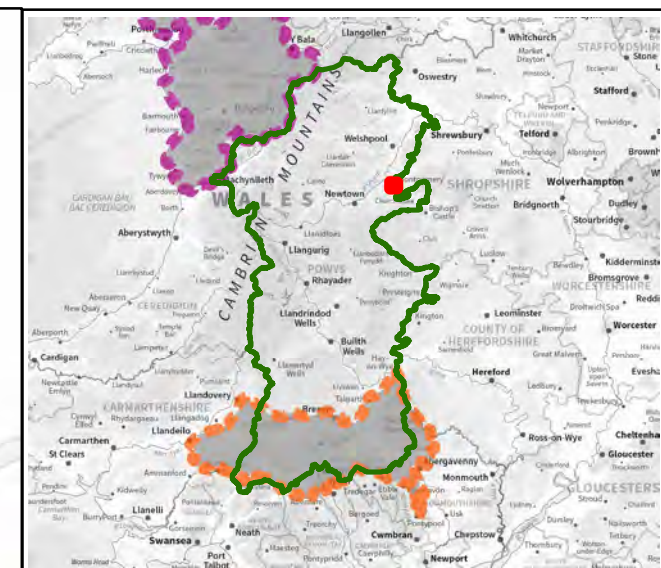
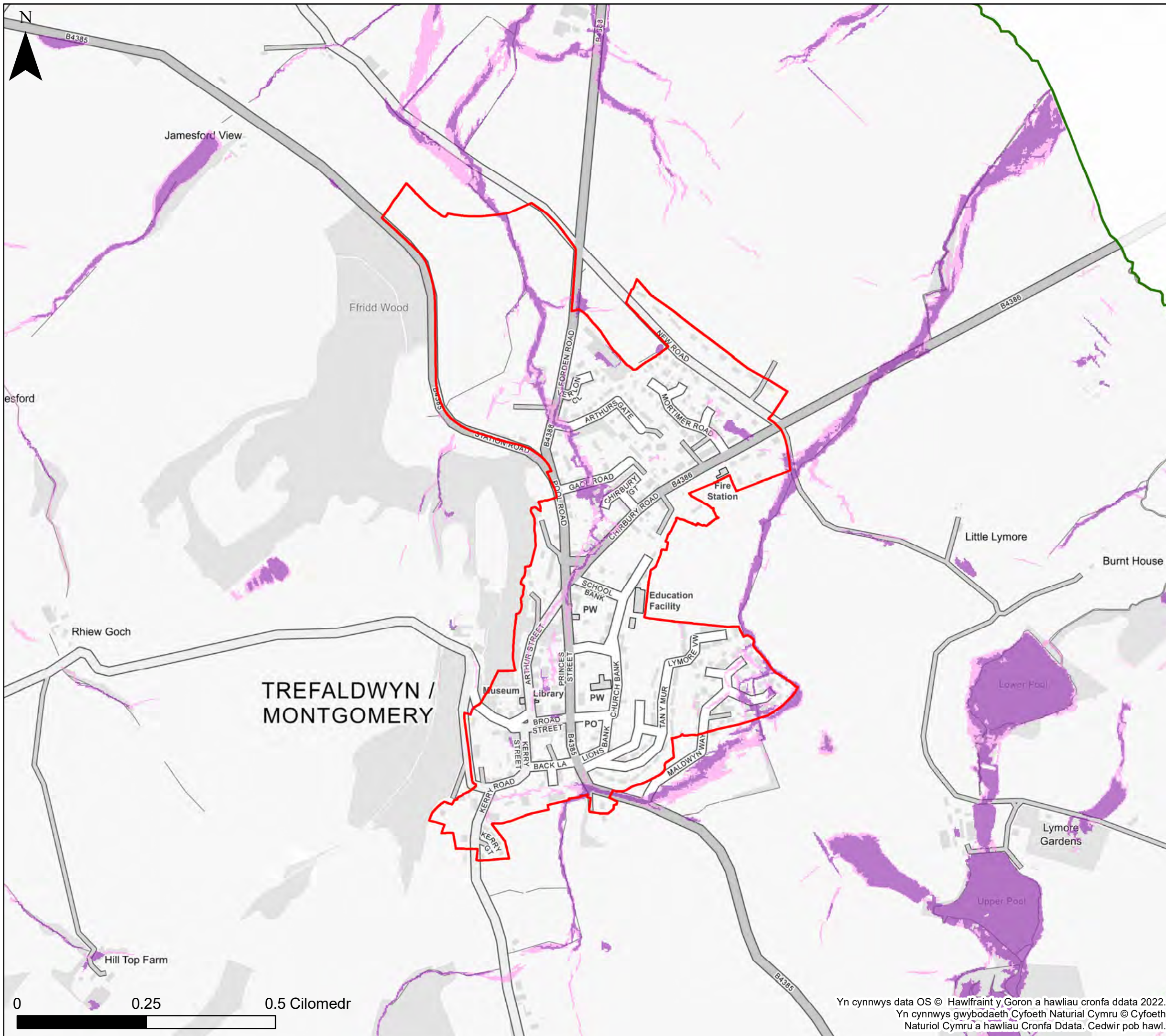
**Cyngor Sir Powys
 Aseiad Strategol Canlyniadau
 Llifogydd Cam 1
 Map Llifogydd ar gyfer Cynllunio - Dŵr
 arwynebol a chyrsgiau dŵr bach**

Ffin anheddiad- Tref-y-clawdd







Mae'r ddogfen hon yn eiddo i Jeremy Benn Associates Ltd. Ni Chaiff ei hatgynhyrchu'n gyfan gwbl nac yn rhannol, na'i datgelu i drydydd parti, heb ganiatâd Jeremy Benn Associates Ltd.

Cynllunio	HB	21/09/2022
Gwirio	CB	22/09/2022
Cymeradwyo	GB	23/09/2022

Yn cynnwys data OS © Hawlfraint y Goron a hawliau cronfa ddata 2022.
 Yn cynnwys gwybodaeth Cyfoeth Naturiol Cymru © Cyfoeth Naturiol Cymru a hawliau Cronfa Ddata. Cedwir pob hawl.



KEY

-  Cyngor Sir Powys
 -  Awdurdod Parc Cenedlaethol Bannau Brycheiniog- gweler mapio penodol
 -  Awdurdod Parc Cenedlaethol Eryri
 -  Ffin anheddiad
- Dŵr arwynebol a chyrsgiau dŵr bach**
-  Parth 2
 -  Parth 3

Nodiadau
 Mae'r map yn dangos y data risg llifogydd a gwybodaeth sy'n seiliedig ar deitl ac allwedd y map. Os na ddangosir unrhyw ddata ar y map, neu os nad yw'r holl nodweddion yn bresennol, mae hyn yn dangos nad yw'r ffinhonnell neu'r nodweddion llifogydd priodol yn bresennol yn yr ardal hon.




Cyngor Sir Powys
Aseiad Strategol Canlyniadau
Llifogydd Cam 1
Map Llifogydd ar gyfer Cynllunio - Dŵr
arwynebol a chyrsgiau dŵr bach

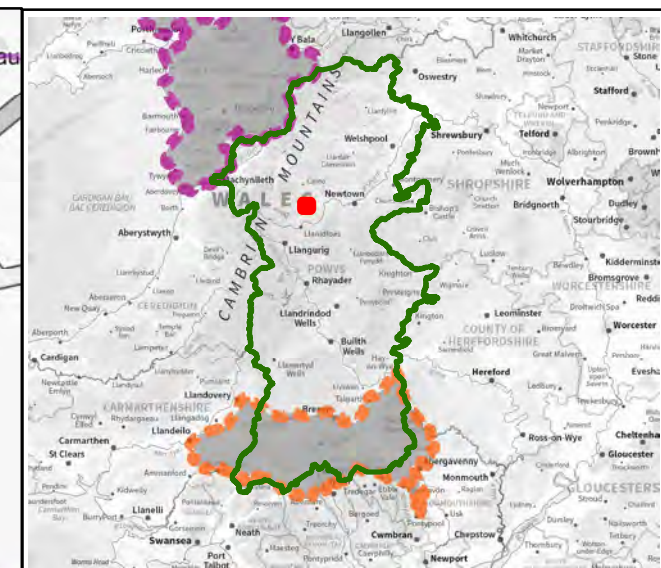
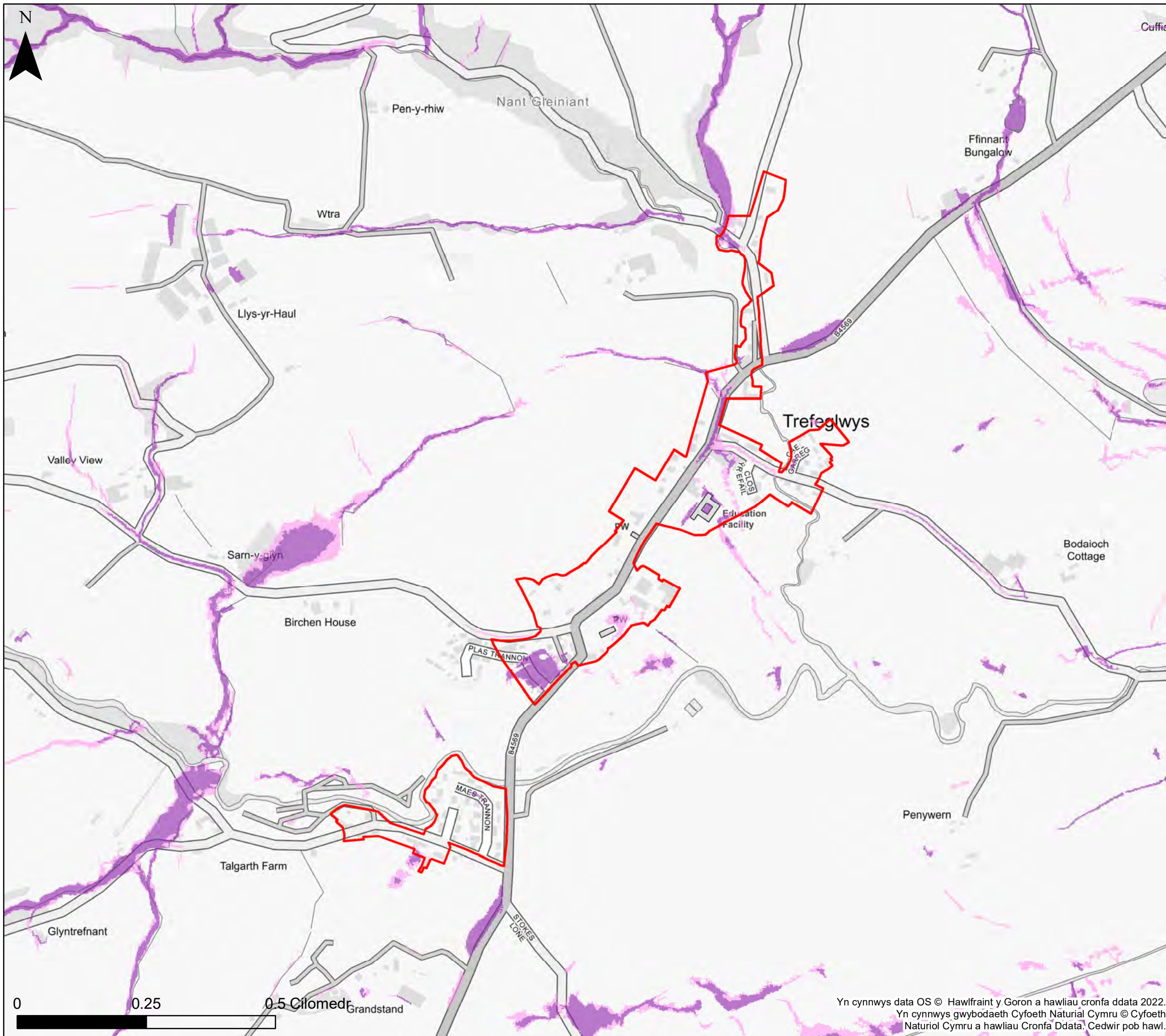
Ffin anheddiad- Trefaldwyn

Mae'r ddogfen hon yn eiddo i Jeremy Benn Associates Ltd. Ni Chaiff ei hatgynhyrchu'n gyfan gwbl nac yn rhannol, na'i datgelu i drydydd parti, heb ganiatâd Jeremy Benn Associates Ltd.





Cynllunio	HB	21/09/2022
Gwirio	CB	22/09/2022
Cymeradwyo	GB	23/09/2022





Yn cynnwys data OS © Hawlfraint y Goron a hawliau cronfa ddata 2022.
 Yn cynnwys gwybodaeth Cyfoeth Naturiol Cymru © Cyfoeth Naturiol Cymru a hawliau Cronfa Ddata. Cedwir pob hawl.



KEY

-  Cyngor Sir Powys
-  Awdurdod Parc Cenedlaethol Bannau Brycheiniog- gweler mapio penodol
-  Awdurdod Parc Cenedlaethol Eryri
-  Ffin anheddiad

- Dŵr arwynebol a chyrsgiau dŵr bach**
-  Parth 2
 -  Parth 3

Nodiadau
 Mae'r map yn dangos y data risg llifogydd a gwybodaeth sy'n seiliedig ar deitl ac allwedd y map. Os na ddangosir unrhyw ddata ar y map, neu os nad yw'r holl nodweddion yn bresennol, mae hyn yn dangos nad yw'r ffinhonnell neu'r nodweddion llifogydd priodol yn bresennol yn yr ardal hon.




Cyngor Sir Powys
Asesiad Strategol Canlyniadau Llifogydd Cam 1
Map Llifogydd ar gyfer Cynllunio - Dŵr arwynebol a chyrsgiau dŵr bach

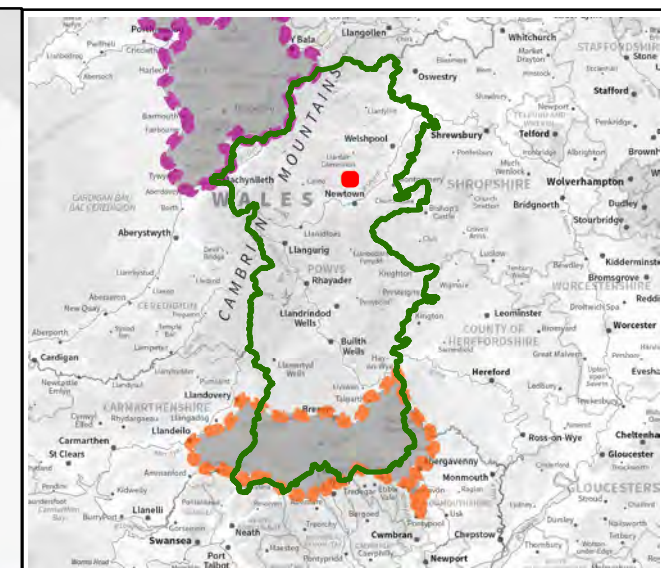
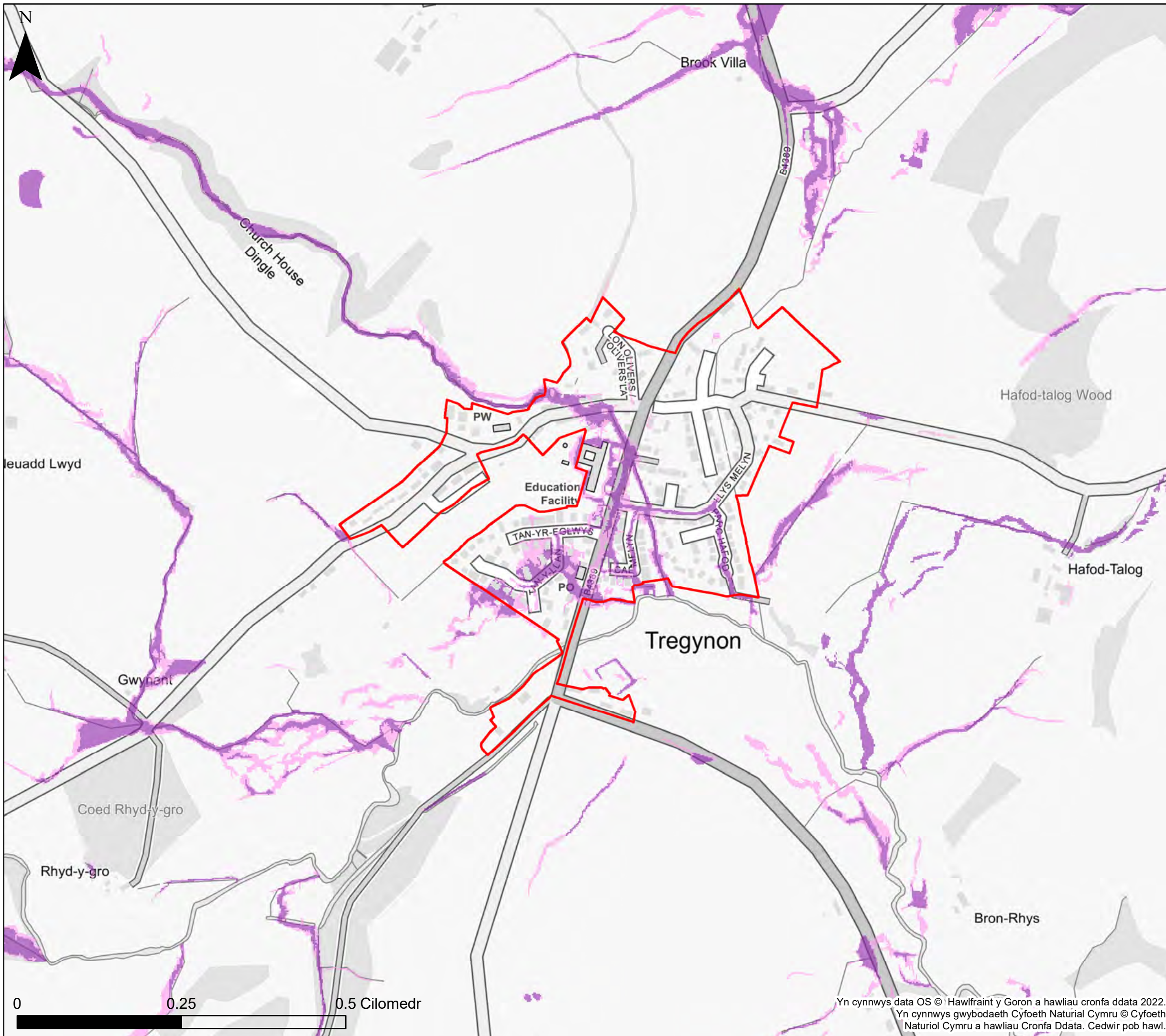
Ffin anheddiad- Trefeglwys

Mae'r ddogfen hon yn eiddo i Jeremy Benn Associates Ltd. Ni Chaiff ei hatgynhyrchu'n gyfan gwbl nac yn rhannol, na'i datgelu i drydydd parti, heb ganiatâd Jeremy Benn Associates Ltd.







Cynllunio	HB	21/09/2022
Gwirio	CB	22/09/2022
Cymeradwyo	GB	23/09/2022



Yn cynnwys data OS © Hawlfraint y Goron a hawliau cronfa ddata 2022.
 Yn cynnwys gwybodaeth Cyfoeth Naturiol Cymru © Cyfoeth Naturiol Cymru a hawliau Cronfa Ddata. Cedwir pob hawl.



KEY

-  Cyngor Sir Powys
 -  Awdurdod Parc Cenedlaethol Bannau Brycheiniog- gweler mapio penodol
 -  Awdurdod Parc Cenedlaethol Eryri
 -  Ffin anheddiad
- Dŵr arwynebol a chyrsgiau dŵr bach**
-  Parth 2
 -  Parth 3

Nodiadau
 Mae'r map yn dangos y data risg llifogydd a gwybodaeth sy'n seiliedig ar deitl ac allwedd y map. Os na ddangosir unrhyw ddata ar y map, neu os nad yw'r holl nodweddion yn bresennol, mae hyn yn dangos nad yw'r ffinhonnell neu'r nodweddion llifogydd priodol yn bresennol yn yr ardal hon.



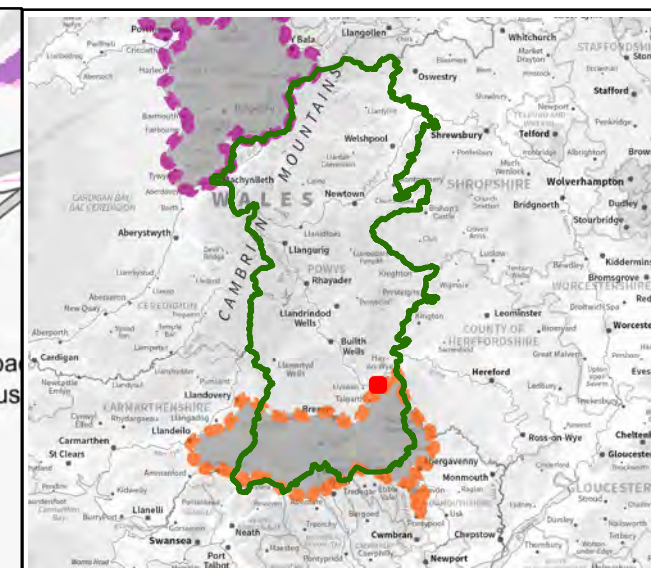
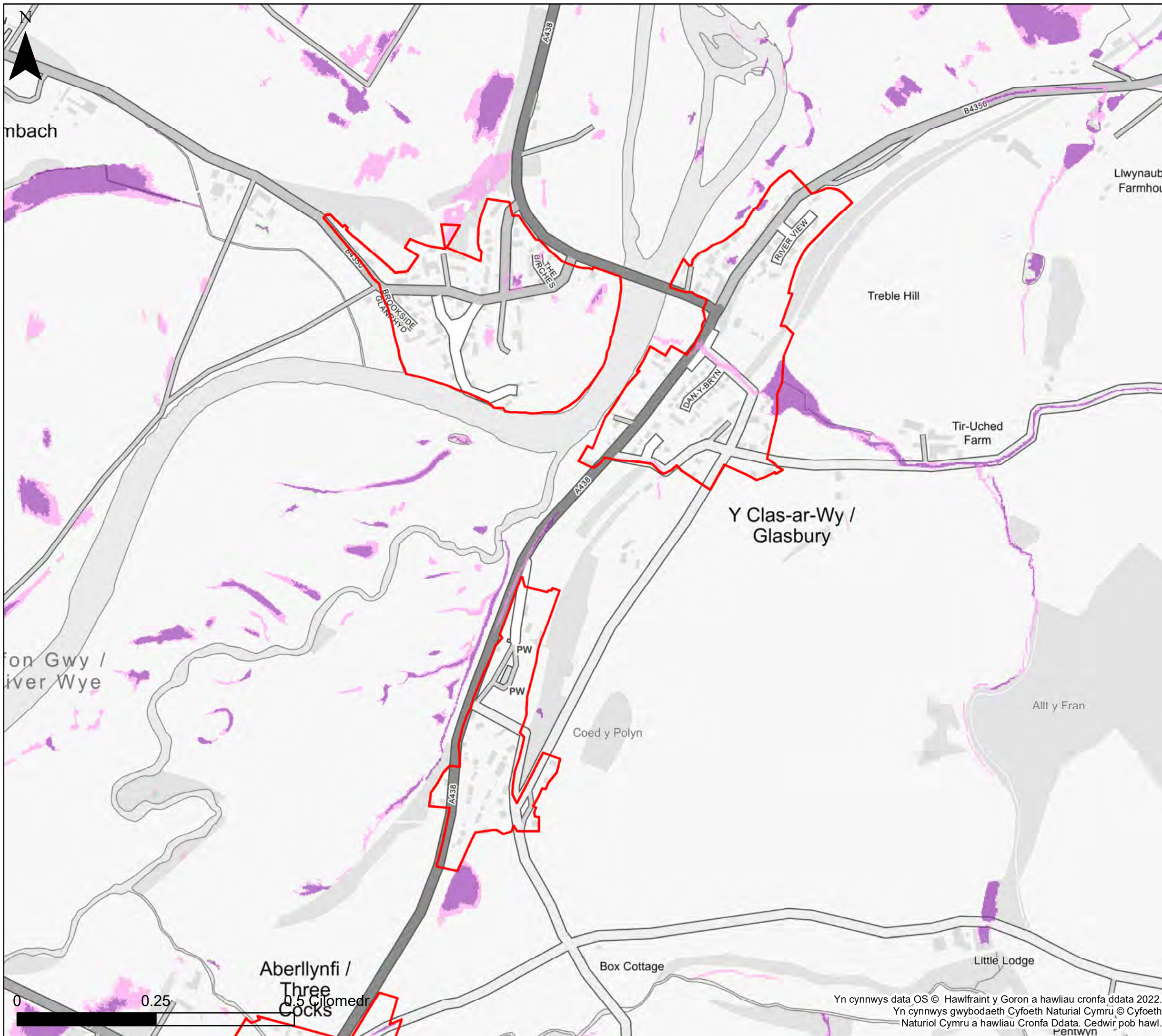
Cyngor Sir Powys
Asesiad Strategol Canlyniadau
Llifogydd Cam 1
Map Llifogydd ar gyfer Cynllunio - Dŵr
arwynebol a chyrsgiau dŵr bach

Ffin anheddiad- Tregynon







Mae'r ddogfen hon yn eiddo i Jeremy Benn Associates Ltd. Ni Chaiff ei hatgynhyrchu'n gyfan gwbl nac yn rhannol, na'i datgelu i drydydd parti, heb ganiatâd Jeremy Benn Associates Ltd.

Cynllunio	HB	21/09/2022
Gwirio	CB	22/09/2022
Cymeradwyo	GB	23/09/2022

Yn cynnwys data OS © Hawlfraint y Goron a hawliau cronfa ddata 2022.
 Yn cynnwys gwybodaeth Cyfoeth Naturiol Cymru © Cyfoeth Naturiol Cymru a hawliau Cronfa Ddata. Cedwir pob hawl.



KEY

-  Cyngor Sir Powys
 -  Awdurdod Parc Cenedlaethol Bannau Brycheiniog- gweler mapio penodol
 -  Awdurdod Parc Cenedlaethol Eryri
 -  Ffin anheddiad
- Dŵr arwynebol a chyrsgiau dŵr bach**
-  Parth 2
 -  Parth 3

Nodiadau
 Mae'r map yn dangos y data risg llifogydd a gwybodaeth sy'n seiliedig ar deitl ac allwedd y map. Os na ddangosir unrhyw ddata ar y map, neu os nad yw'r holl nodweddion yn bresennol, mae hyn yn dangos nad yw'r ffinhonnell neu'r nodweddion llifogydd priodol yn bresennol yn yr ardal hon.



**Cyngor Sir Powys
 Aseiad Strategol Canlyniadau
 Llifogydd Cam 1
 Map Llifogydd ar gyfer Cynllunio - Dŵr
 arwynebol a chyrsgiau dŵr bach**

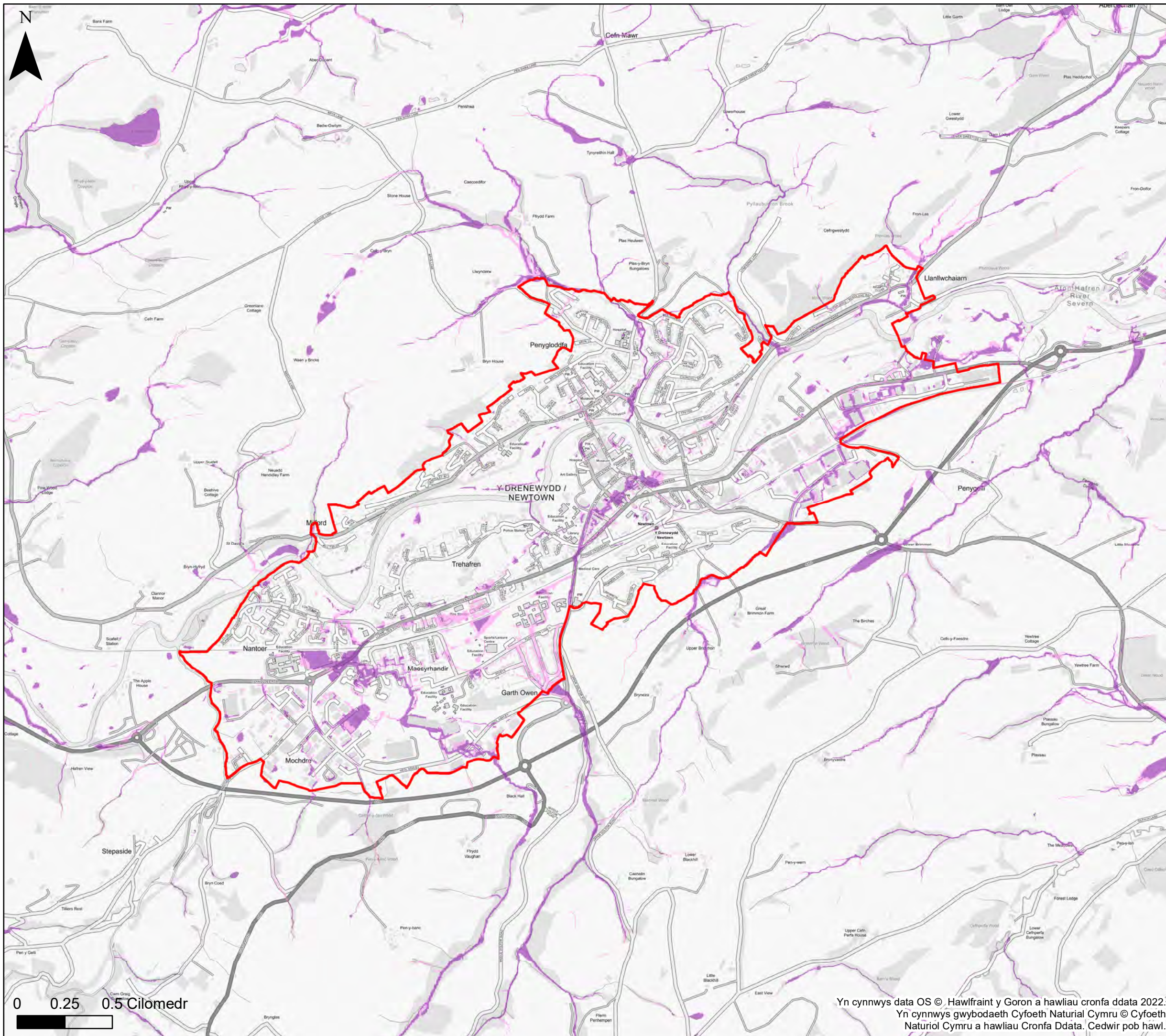
Ffin anheddiad- Y Clas-ar-Wy

Mae'r ddogfen hon yn eiddo i Jeremy Benn Associates Ltd. Ni Chaiff ei hatgynhyrchu'n gyfan gwbl nac yn rhannol, na'i datgelu i drydydd parti, heb ganiatâd Jeremy Benn Associates Ltd.

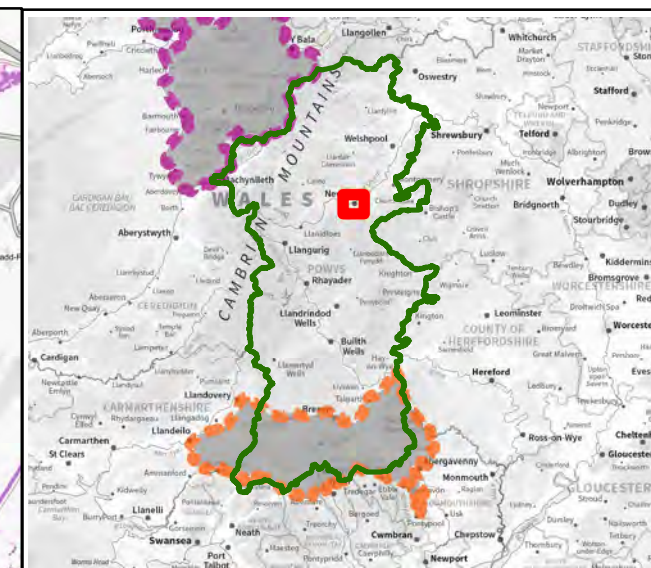
Cynllunio	HB	21/09/2022
Gwirio	CB	22/09/2022
Cymeradwyo	GB	23/09/2022

Yn cynnwys data OS © Hawffraint y Goron a hawliau cronfa ddata 2022.
 Yn cynnwys gwybodaeth Cyfoeth Naturiol Cymru © Cyfoeth Naturiol Cymru a hawliau Cronfa Ddata. Cedwir pob hawl.





0 0.25 0.5 Cilomedr



KEY

- Cyngor Sir Powys
 - Awdurdod Parc Cenedlaethol Bannau Brycheiniog- gweler mapio penodol
 - Awdurdod Parc Cenedlaethol Eryri
 - Ffin anheddiad
- Dŵr arwynebol a chyrsgiau dŵr bach**
- Parth 2
 - Parth 3

Nodiadau
 Mae'r map yn dangos y data risg llifogydd a gwybodaeth sy'n seiliedig ar deitl ac allwedd y map. Os na ddangosir unrhyw ddata ar y map, neu os nad yw'r holl nodweddion yn bresennol, mae hyn yn dangos nad yw'r ffinhonnell neu'r nodweddion llifogydd priodol yn bresennol yn yr ardal hon.



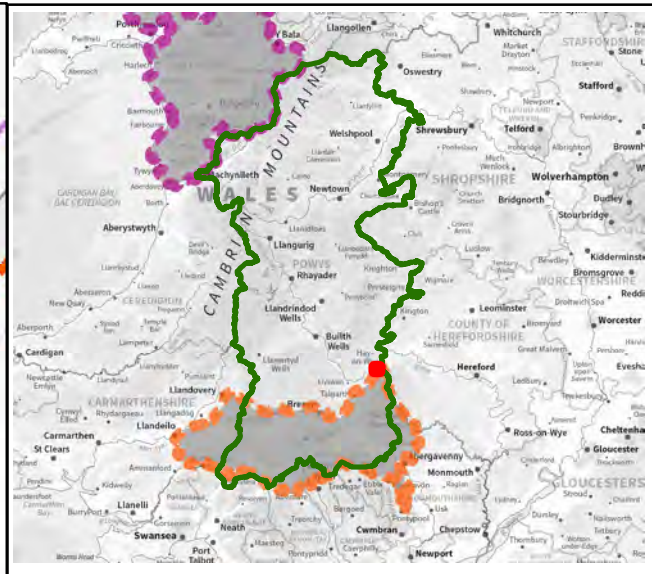
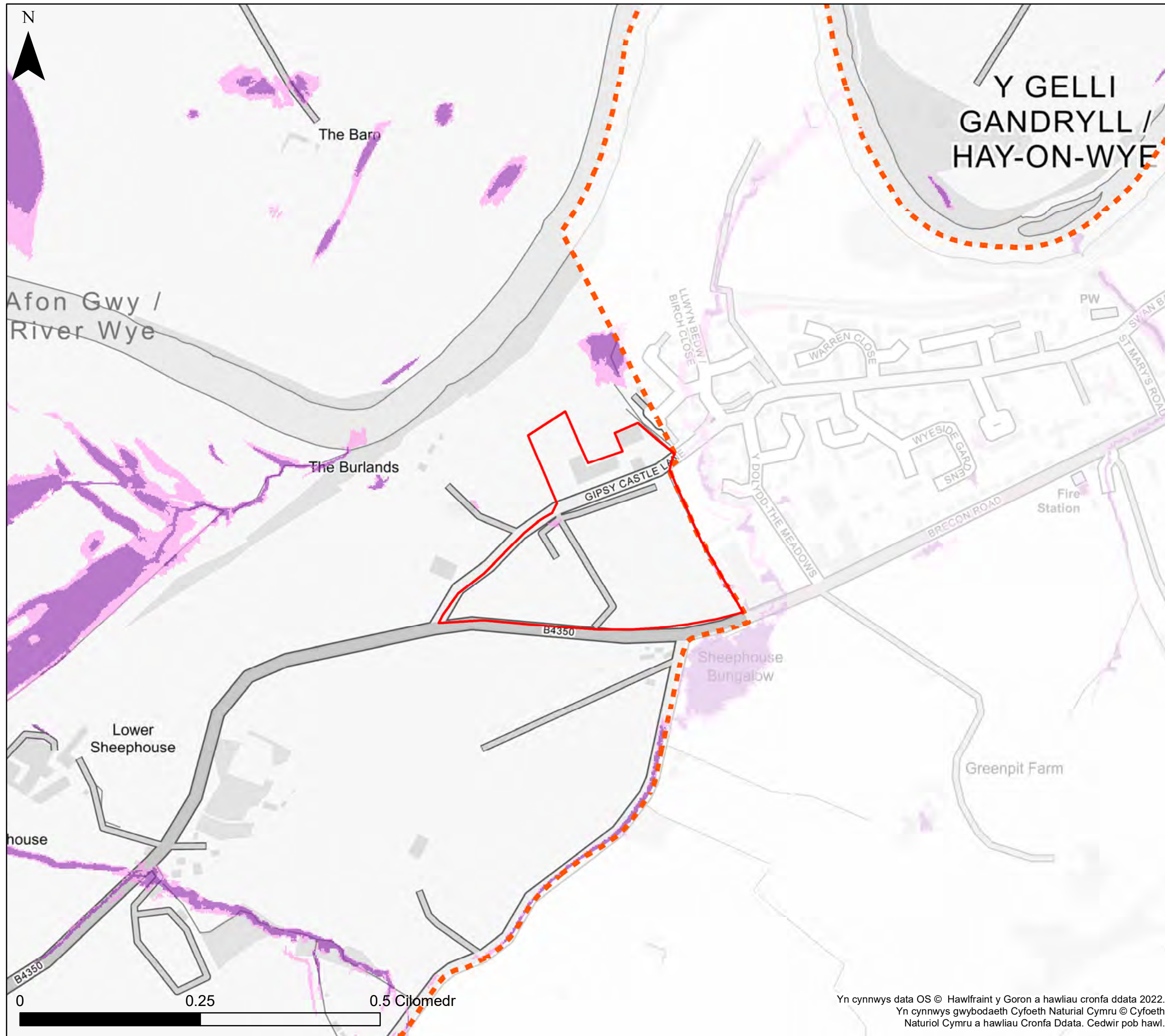
**Cyngor Sir Powys
 Aseiad Strategol Canlyniadau
 Llifogydd Cam 1
 Map Llifogydd ar gyfer Cynllunio - Dŵr
 arwynebol a chyrsgiau dŵr bach**

Ffin anheddiad- Y Drenewydd







Mae'r ddogfen hon yn eiddo i Jeremy Benn Associates Ltd. Ni Chaiff ei hatgynhyrchu'n gyfan gwbl nac yn rhannol, na'i datgelu i drydydd parti, heb ganiatâd Jeremy Benn Associates Ltd.

Cynllunio	HB	21/09/2022
Gwirio	CB	22/09/2022
Cymeradwyo	GB	23/09/2022

Yn cynnwys data OS © Hawlfraint y Goron a hawliau cronfa ddata 2022.
 Yn cynnwys gwybodaeth Cyfoeth Naturiol Cymru © Cyfoeth Naturiol Cymru a hawliau Cronfa Ddata. Cedwir pob hawl.



KEY

-  Cyngor Sir Powys
 -  Awdurdod Parc Cenedlaethol Bannau Brycheiniog-gweler mapio penodol
 -  Awdurdod Parc Cenedlaethol Eryri
 -  Ffin anheddiad
- Dŵr arwynebol a chyrsgiau dŵr bach**
-  Parth 2
 -  Parth 3

Nodiadau
 Mae'r map yn dangos y data risg llifogydd a gwybodaeth sy'n seiliedig ar deitl ac allwedd y map. Os na ddangosir unrhyw ddata ar y map, neu os nad yw'r holl nodweddion yn bresennol, mae hyn yn dangos nad yw'r ffynhonnell neu'r nodweddion llifogydd priodol yn bresennol yn yr ardal hon.



**Cyngor Sir Powys
 Aseiad Strategol Canlyniadau
 Llifogydd Cam 1
 Map Llifogydd ar gyfer Cynllunio - Dŵr
 arwynebol a chyrsgiau dŵr bach**

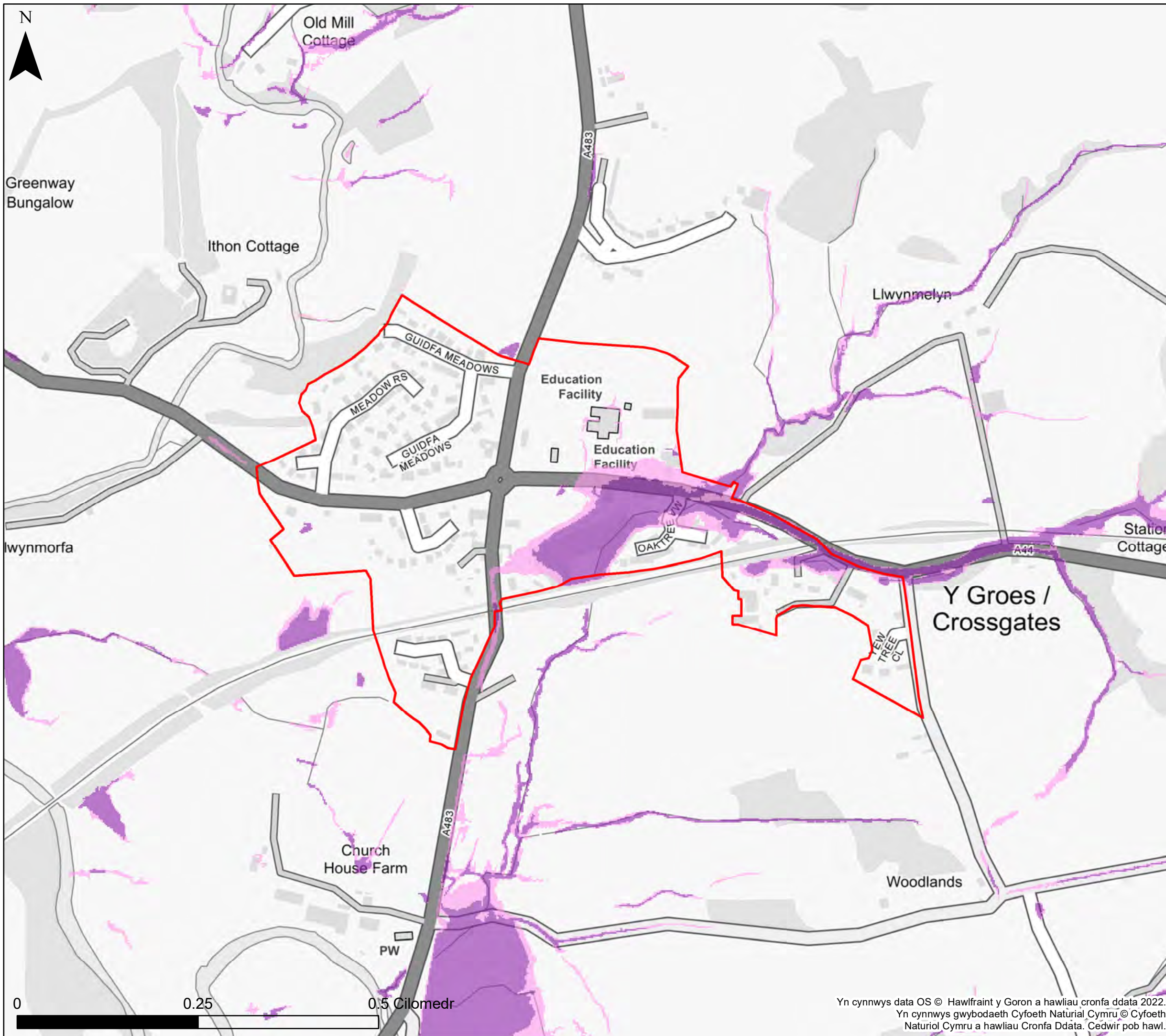
Ffin anheddiad- Y Gelli Gandryll

Mae'r ddogfen hon yn eiddo i Jeremy Benn Associates Ltd. Ni Chaiff ei hatgynhyrchu'n gyfan gwbl nac yn rhannol, na'i datgelu i drydydd parti, heb ganiatâd Jeremy Benn Associates Ltd.

Cynllunio	HB	21/09/2022
Gwirio	CB	22/09/2022
Cymeradwyo	GB	23/09/2022

0 0.25 0.5 Cilomedr

Yn cynnwys data OS © Hawlfraint y Goron a hawliau cronfa ddata 2022.
 Yn cynnwys gwybodaeth Cyfoeth Naturiol Cymru © Cyfoeth Naturiol Cymru a hawliau Cronfa Ddata. Cedwir pob hawl.



Greenway Bungalow

Ithon Cottage

Old Mill Cottage

A483

Llwynmelyn

GUIDFA MEADOWS
MEADOWRS
GUIDFA MEADOWS

Education Facility
Education Facility

OAKTREE WY

Y Groes / Crossgates

YEW TREE CL

Station Cottages

llwynmorfa

Church House Farm

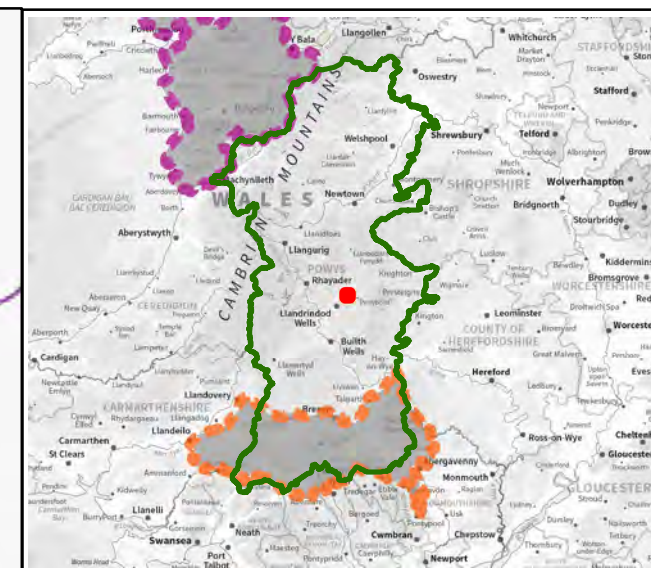
Woodlands

PW

A483

A44

0 0.25 0.5 Cilomedr



KEY

- Cyngor Sir Powys
 - Awdurdod Parc Cenedlaethol Bannau Brycheiniog- gweler mapio penodol
 - Awdurdod Parc Cenedlaethol Eryri
 - Ffin anheddiad
- Dŵr arwynebol a chyrsgiau dŵr bach**
- Parth 2
 - Parth 3

Nodiadau
Mae'r map yn dangos y data risg llifogydd a gwybodaeth sy'n seiliedig ar deitl ac allwedd y map. Os na ddangosir unrhyw ddata ar y map, neu os nad yw'r holl nodweddion yn bresennol, mae hyn yn dangos nad yw'r ffinhonnell neu'r nodweddion llifogydd priodol yn bresennol yn yr ardal hon.



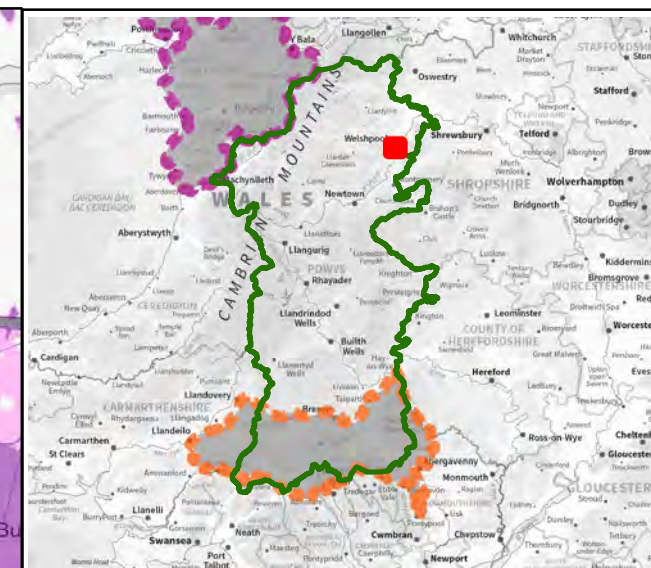
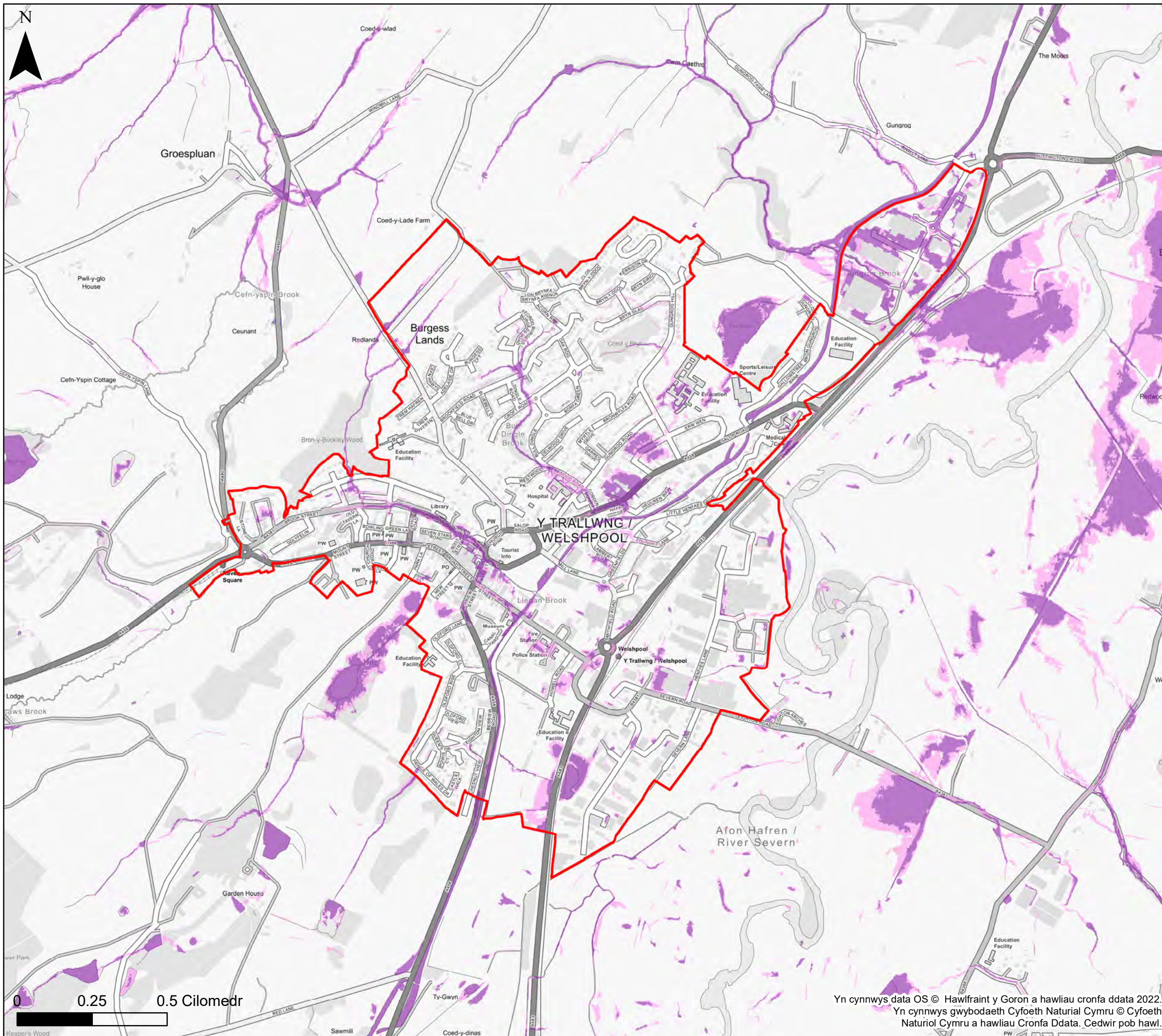
**Cyngor Sir Powys
Aseiad Strategol Canlyniadau
Llifogydd Cam 1
Map Llifogydd ar gyfer Cynllunio - Dŵr
arwynebol a chyrsgiau dŵr bach**

Ffin anheddiad- Y Groes







Mae'r ddogfen hon yn eiddo i Jeremy Benn Associates Ltd. Ni Chaiff ei hatgynhyrchu'n gyfan gwbl nac yn rhannol, na'i datgelu i drydydd parti, heb ganiatâd Jeremy Benn Associates Ltd.

Cynllunio	HB	21/09/2022
Gwirio	CB	22/09/2022
Cymeradwyo	GB	23/09/2022

Yn cynnwys data OS © Hawlfraint y Goron a hawliau cronfa ddata 2022.
Yn cynnwys gwybodaeth Cyfoeth Naturiol Cymru © Cyfoeth Naturiol Cymru a hawliau Cronfa Ddata. Cedwir pob hawl.



KEY

-  Cyngor Sir Powys
 -  Awdurdod Parc Cenedlaethol Bannau Brycheiniog- gweler mapio penodol
 -  Awdurdod Parc Cenedlaethol Eryri
 -  Ffin anheddiad
- Dŵr arwynebol a chyrsgiau dŵr bach**
-  Parth 2
 -  Parth 3

Nodiadau
 Mae'r map yn dangos y data risg llifogydd a gwybodaeth sy'n seiliedig ar deitl ac allwedd y map. Os na ddangosir unrhyw ddata ar y map, neu os nad yw'r holl nodweddion yn bresennol, mae hyn yn dangos nad yw'r ffinhonnell neu'r nodweddion llifogydd priodol yn bresennol yn yr ardal hon.



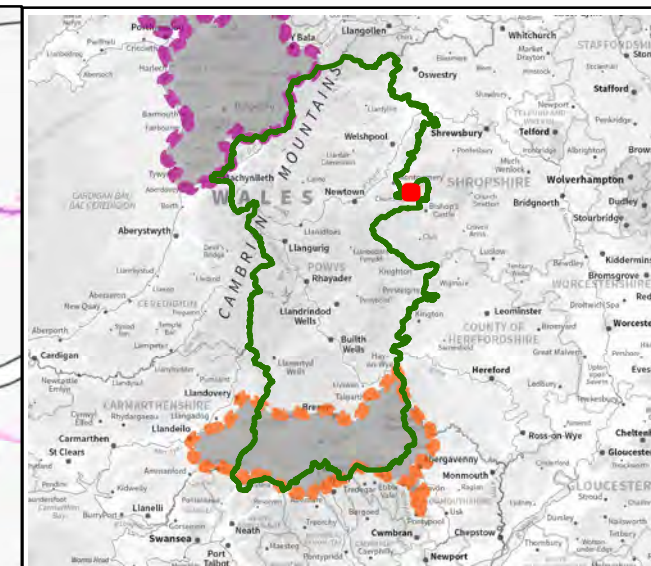

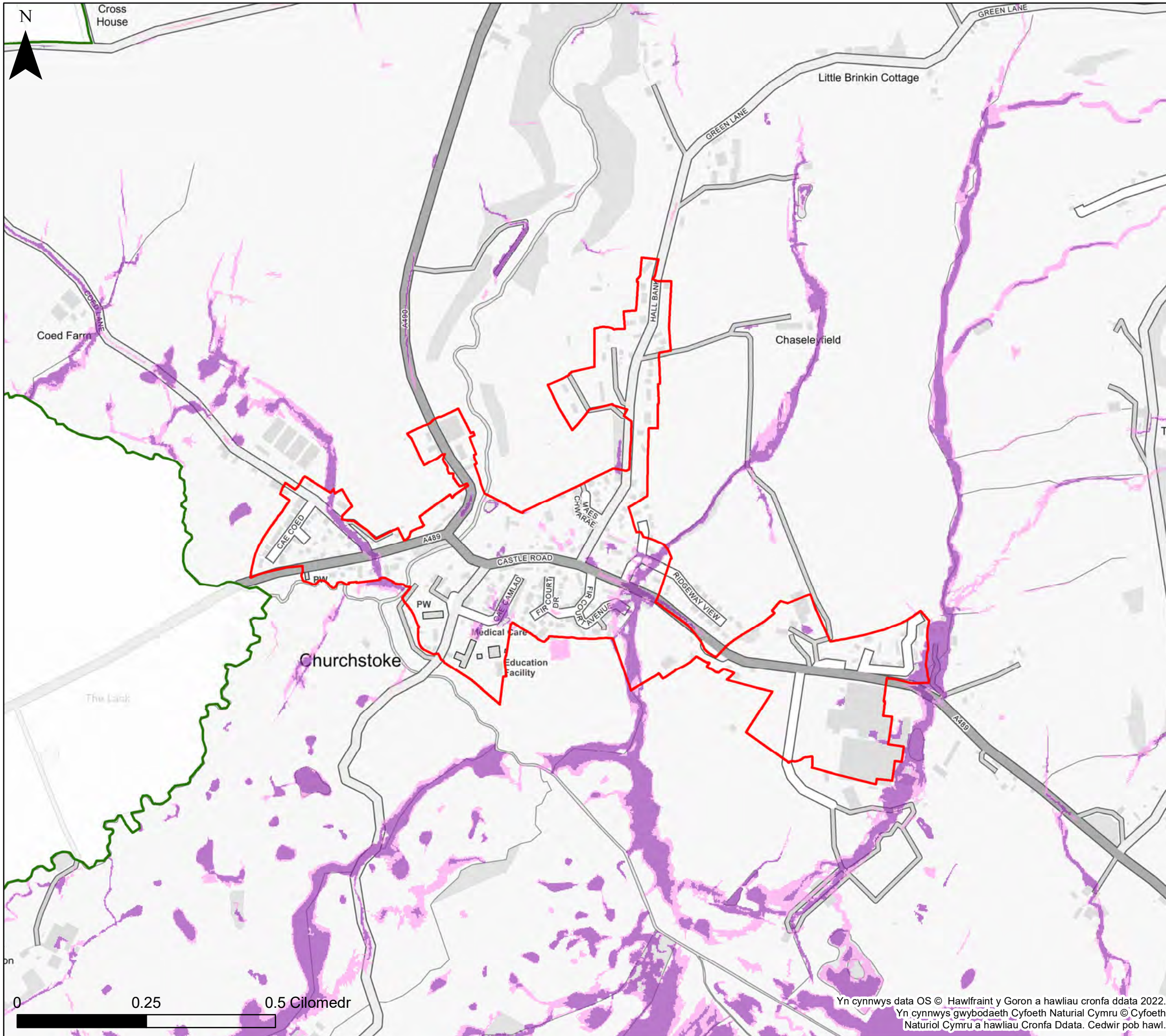
**Cyngor Sir Powys
 Aseiad Strategol Canlyniadau
 Llifogydd Cam 1
 Map Llifogydd ar gyfer Cynllunio - Dŵr
 arwynebol a chyrsgiau dŵr bach**

Ffin anheddiad- Y Trallwng

Mae'r ddogfen hon yn eiddo i Jeremy Benn Associates Ltd. Ni Chaiff ei hatgynhyrchu'n gyfan gwbl nac yn rhannol, na'i datgelu i drydydd parti, heb ganiatâd Jeremy Benn Associates Ltd.

Cynllunio	HB	21/09/2022
Gwirio	CB	22/09/2022
Cymeradwyo	GB	23/09/2022

Yn cynnwys data OS © Hawffraint y Goron a hawliau cronfa ddata 2022.
 Yn cynnwys gwybodaeth Cyfoeth Naturiol Cymru © Cyfoeth Naturiol Cymru a hawliau Cronfa Ddata. Cedwir pob hawl.



KEY

- Cyngr Sir Powys
- Awdurdod Parc Cenedlaethol Bannau Brycheiniog- gweler mapio penodol
- Awdurdod Parc Cenedlaethol Eryri
- Ffin anheddiad

- Dŵr arwynebol a chyrsgiau dŵr bach**
- Parth 2
 - Parth 3

Nodiadau
Mae'r map yn dangos y data risg llifogydd a gwybodaeth sy'n seiliedig ar deitl ac allwedd y map. Os na ddangosir unrhyw ddata ar y map, neu os nad yw'r holl nodweddion yn bresennol, mae hyn yn dangos nad yw'r fflwynonell neu'r nodweddion llifogydd priodol yn bresennol yn yr ardal hon.



Cyngr Sir Powys
Aseiad Strategol Canlyniadau
Llifogydd Cam 1
Map Llifogydd ar gyfer Cynllunio - Dŵr arwynebol a chyrsgiau dŵr bach

Ffin anheddiad- Yr Ystog

Mae'r ddogfen hon yn eiddo i Jeremy Benn Associates Ltd. Ni Chaiff ei hatgynhyrchu'n gyfan gwbl nac yn rhannol, na'i datgelu i drydydd parti, heb ganiatâd Jeremy Benn Associates Ltd.

Cynllunio	HB	21/09/2022
Gwirio	CB	22/09/2022
Cymeradwyo	GB	23/09/2022